Załącznik
do Uchwały Nr XII/53/07
Rady Miejskiej w Pyzdrach
z dnia 30 października 2007 roku

PLAN ROZWOJU LOKALNEGO GMINY I MIASTA PYZDRY NA LATA 2008 – 2013

Urząd Gminy i Miasta w Pyzdrach
62-310 Pyzdry, ul. Taczanowskiego 1
tel: (063) 276 83 33

Pyzdry, październik 2007 r.

PDF stworzony przez wersję demonstracyjną pdfFactory Pro www.pdffactory.pl/

Plan Rozwoju Lokalnego powstał przy współpracy firmy

INWEST
CONSULTING S.A.

61-706 Poznań

ul.Libelta 1a

tel./fax.: 061/851 86 77

Jacek Mrowicki - Prezes Zarządu, Paweł Śliwiński – Wiceprezes Zarządu

Sąd Rejonowy w Poznaniu – Wydział XXI Gospodarczy KRS, nr KRS 0000028098,

NIP: 778-10-24-498, wysokość kapitału zakładowego: 7.549.999,00 PLN

PDF stworzony przez wersję demonstracyjną pdfFactory Pro www.pdffactory.pl/

SPIS TREŚCI

Rozdział 1. Podstawy Planu Rozwoju Lokalnego Gminy i Miasta Pyzdry 6

1.1. Wprowadzenie 7
1.2. Plan Rozwoju Lokalnego Gminy i Miasta Pyzdry 8
1.3. Metodyka prac 10
1.4. Kryteria oceny zadań inwestycyjnych 12

Rozdział 2. Charakterystyka obecnej sytuacji społeczno-gospodarczej Gminy i Miasta Pyzdry 16

2.1. Ogólna charakterystyka Gminy i Miasta 17
2.2. Sytuacja demograficzna i społeczna Gminy 18
2.3. Infrastruktura techniczna w Gminie 19
2.4. Komunikacja 21
2.5. Rozwój gospodarczy 22
2.6. Bezrobocie 24
2.7. Oświata i edukacja 25
2.8. Kultura i sport 26

Rozdział 3. Zadania mające na celu poprawę sytuacji społeczno – gospodarczej Gminy i Miasta Pyzdry 28

3.1. Budowa i modernizacja infrastruktury technicznej 29
3.2. Budowa i modernizacja infrastruktury rekreacyjnej 30
3.3. Budowa i modernizacja infrastruktury socjalnej 30

Rozdział 4. Wieloletni Plan Rzeczowy – Realizacja zadań i projektów w ramach Planu Rozwoju Lokalnego 31

4.1. Zadania objęte interwencją Planu Rozwoju Lokalnego Gminy i Miasta Pyzdry 32

Rozdział 5. Plan Rozwoju Lokalnego - powiązanie projektów z celami strategicznymi Powiatu i województwa 38

5.1. Metoda powiązania projektów z celami strategicznymi województwa Wielkopolskiego 39
5.2. Cele projektów inwestycyjnych przyjętych do Planu Rozwoju Lokalnego 39

Rozdział 6. Wieloletni Plan Finansowy 41

6.1. Wieloletni Plan Finansowy na lata 2008 – 2013 42
6.2. Rodzaje ryzyka towarzyszącego funkcjonowaniu jednostek samorządu terytorialnego 54

Rozdział 7. System wdrażania Planu Rozwoju Lokalnego 56

Rozdział 8. Sposoby monitorowania, oceny i komunikacji społecznej Planu Rozwoju Lokalnego 58

8.1. Sposoby monitorowania i oceny Planu Rozwoju Lokalnego Gminy i Miasta Pyzdry 59

PDF stworzony przez wersję demonstracyjną pdfFactory Pro www.pdffactory.pl/

8.2. Sposoby inicjowania współpracy pomiędzy sektorem publicznym, prywatnym i organizacjami pozarządowymi 59
8.3. Public Relations Planu Rozwoju Lokalnego 60

Rozdział 9. Podsumowanie 61

PDF stworzony przez wersję demonstracyjną pdfFactory Pro www.pdffactory.pl/

Skróty i pojęcia używane w opracowaniu

ANALIZA MOŻLIWOŚCI INWESTYCYJNYCH	sprawdzenie w oparciu o projekcje finansowe, jakie środki może gmina przeznaczyć na inwestycje. Uwzględnia zarówno środki własne (w tym zaoszczędzone) jak i źródła zewnętrzne
ANALIZA WIARYGODNOŚCI KREDYTOWEJ	sprawdzenie (w oparciu o procedury przyjęte przez kredytodawcę) zdolności podmiotu do spłaty zobowiązań w przyszłości. Tu dodatkowo weryfikowana jest zgodność z ustawą o finansach publicznych
DOTACJA	w opracowaniu są to kwoty wynikające z paragrafu 201 202, 203, 211, 212, 213, 221, 222, 223, 631, 641, 651, 633, 643, 653, 632, 642, 652 klasyfikacji paragrafów dochodów, przychodów i środków zgodnie z Rozporządzeniem Ministra Finansów z dnia 25 marca 2003 r. w sprawie szczegółowej klasyfikacji dochodów i wydatków oraz przychodów i rozchodów
DZ. U.	Dziennik Ustaw Rzeczypospolitej Polskiej
GMINA	Gmina i Miasto Pyzdry
GUS	Główny Urząd Statystyczny
JST	Jednostka samorządu terytorialnego
NFOŚIGW	Narodowy Fundusz Ochrony Środowiska i Gospodarki Wodnej
OBLIGACJE	wierzycielskie papiery wartościowe emitowane przez osoby prawne w celu pozyskania środków pieniężnych dla finansowania określonych celów; obligacje są z reguły papierami wartościowymi na okaziciela, co powoduje, że są instrumentem finansowym w pełni płynnym i łatwo zbywalnym; obligacje jako papiery wartościowe podlegają obrotowi (tzn. mogą być kupowane i sprzedawane)
PLN	polski złoty wprowadzony do obiegu 1 stycznia 1995 roku
PRL	Plan Rozwoju Lokalnego Gminy i Miasta Pyzdry na lata 2008 – 2013
PROJEKCJA FINANSOWA	przedstawienie na podstawie wiedzy szczególnej (przewidywania służb finansowych Gminy) i ogólnej (wskaźniki ekonomiczne) przewidywań dotyczących przyszłych zdarzeń finansowych
RATA	część nominalnej wielkości kredytu przypadająca do spłaty w danym roku
RATA ODSETKOWA	odsetki od kredytu przypadające do spłaty w danym roku wyliczone w oparciu o prognozowane stopy procentowe.
S.A.	spółka akcyjna
SP. Z O.O.	spółka z ograniczoną odpowiedzialnością
SUBWENCJA	w opracowaniu są to kwoty wynikające z paragrafu 292 klasyfikacji paragrafów dochodów, przychodów i środków zgodnie z Rozporządzeniem Ministra Finansów z dnia 25 marca 2003 r. w sprawie szczegółowej klasyfikacji dochodów i wydatków oraz przychodów i rozchodów
USTAWA FINANSACH PUBLICZNYCH	Ustawa z dnia 26 listopada 1998 r. o finansach publicznych (tj. Dz.U. z 2003 r. Nr 15, poz. 148 ze zm.)
USTAWA DOCHODACH	- Ustawa z dnia 26 listopada 1998 r. o dochodach jednostek samorządu terytorialnego w latach 1999 - 2003 (Dz. U. Nr 150, poz. 983 ze zm.) – uchylona z dniem 1 stycznia 2004 r. - Ustawa z dnia 13 listopada 2003 r. o dochodach jednostek samorządu terytorialnego (Dz. U. Nr 203, poz. 1966)
WFOŚIGW	Wojewódzki Fundusz Ochrony Środowiska i Gospodarki Wodnej
WIBOR	Warsaw Interbank Offered Rate, oprocentowanie, po jakim banki skłonne są udzielić pożyczek innym bankom
WPR	Wieloletni Plan Rozwoju - analiza potrzeb i możliwości inwestycyjnych od strony rzeczowej

PDF stworzony przez wersję demonstracyjną pdfFactory Pro www.pdffactory.pl/

ROZDZIAŁ 1. PODSTAWY PLANU ROZWOJU LOKALNEGO GMINY I MIASTA PYZDRY

PDF stworzony przez wersję demonstracyjną pdfFactory Pro www.pdffactory.pl/

1.1. WPROWADZENIE

Podstawowym celem działania samorządu jest osiągnięcie zrównoważonego rozwoju, prowadzącego do poprawy jakości życia lokalnej społeczności. Szczególna rola samorządu terytorialnego została określona przez Konstytucję Rzeczypospolitej Polskiej w artykule 163, który stanowi, że samorząd terytorialny wykonuje zadania publiczne niezastrzeżone przez Konstytucję lub ustawy dla organów innych władz publicznych. Zgodnie z artykułem 7 punkt 1 ustawy o samorządzie gminnym do zadań własnych gminy należy zaspokajanie zbiorowych potrzeb wspólnoty. W szczególności zadania własne obejmują sprawy:

1) ładu przestrzennego, gospodarki nieruchomościami, ochrony środowiska i przyrody oraz gospodarki wodnej,
2) gminnych dróg, ulic, mostów, placów oraz organizacji ruchu drogowego,
3) wodociągów i zaopatrzenia w wodę, kanalizacji, usuwania i oczyszczania ścieków komunalnych, utrzymania czystości i porządku oraz urządzeń sanitarnych, wysypisk i unieszkodliwiania odpadów komunalnych, zaopatrzenia w energię elektryczną i cieplną oraz gaz,
4) lokalnego transportu zbiorowego,
5) ochrony zdrowia,
6) pomocy społecznej, w tym ośrodków i zakładów opiekuńczych,
7) gminnego budownictwa mieszkaniowego,
8) edukacji publicznej,
9) kultury, w tym bibliotek gminnych i innych placówek upowszechniania kultury,
10) kultury fizycznej i turystyki, w tym terenów rekreacyjnych i urządzeń sportowych,
11) targowisk i hal targowych,
12) zieleni gminnej i zadrzewień,
13) cmentarzy gminnych,
14) porządku publicznego i bezpieczeństwa obywateli oraz ochrony przeciwpożarowej i przeciwpowodziowej, w tym wyposażenia i utrzymania gminnego magazynu przeciwpowodziowego,
15) utrzymania gminnych obiektów i urządzeń użyteczności publicznej oraz obiektów administracyjnych,
16) polityki prorodzinnej, w tym zapewnienia kobietom w ciąży opieki socjalnej, medycznej i prawnej,
17) wspierania i upowszechniania idei samorządowej,
18) promocji gminy,
19) współpracy z organizacjami pozarządowymi,

PDF stworzony przez wersję demonstracyjną pdfFactory Pro www.pdffactory.pl/

20) współpracy ze społecznościami lokalnymi i regionalnymi innych państw.

Realizacja i wzajemne powiązanie tych zadań wymaga starannego planowania. Artykuł 110 (oraz inne) ustawy o finansach publicznych oraz artykuł 18 ustawy o samorządzie gminnym tworzą prawne podstawy wieloletniego planowania finansowego dla samorządu.

1.2. PLAN ROZWOJU LOKALNEGO GMINY I MIASTA PYZDRY

Posiadanie Planu Rozwoju Lokalnego ma istotne znaczenie dla szans realizacji zrównoważonego rozwoju Gminy i Miasta. Dokument ten jest wynikiem procesu planowania strategicznego w Pyzdrach, podczas którego formułowane są długofalowe cele, ich struktura oraz współzależności, a także jednostki odpowiedzialne za ich wdrożenie. Wymaga zatem przygotowania analizy hierarchii potrzeb i planowanych działań zmierzających do ich realizacji z uwzględnieniem sposobów finansowania. Planu Rozwoju Lokalnego stanowi istotną przesłankę pozytywnych, pożądanych zmian, ułatwiając władzy samorządowej podejmowanie decyzji. W jego przygotowaniu uczestniczą tak przedstawiciele władz lokalnych (burmistrz, radni) jak i przedstawiciele miejscowej sfery gospodarczej oraz aktywni mieszkańcy regionu. Oznacza to, że w proces wyznaczania celów rozwoju społeczno-gospodarczego lokalnych społeczności włączone jest jak najszersze spektrum odbiorców późniejszych działań. Pozwala to na wyartykułowanie rzeczywistych dążeń lokalnej społeczności, a konsekwentnie realizowany plan daje mieszkańcom oraz podmiotom gospodarczym poczucie stabilizacji i zmniejsza niepewność co do przyszłości, w kontekście zmian lokalnych władz. Współudział partnerów społeczno-gospodarczych stanowi istotny wkład w budowę społeczeństwa obywatelskiego. Monitorowanie przez partnerów społecznych i czasowe aktualizacje służą dodatkowo zapewnieniu koncentracji środków i efektywności ich wykorzystania.

Plan Rozwoju Lokalnego jako nakreślenie kierunków wieloletniego rozwoju, pozwala wykazać zasadność i celowość aplikowania o źródła finansowanie z funduszy Unii Europejskiej. W praktyce niemożliwe jest bowiem pozyskanie środków finansowych z różnorodnych programów pomocowych Unii Europejskiej bez rzetelnego i jasnego zaprezentowania wizji rozwoju Gminy i Miasta.

Dodatkowo dokument ten ułatwia tworzenie studium wykonalności dla inwestycji ujętych w programie, a jednocześnie pozwala na łatwiejsze zawiązywanie porozumień międzygminnych dla wspólnych przedsięwzięć inwestycyjnych.

Dla racjonalnego i długofalowego zaplanowania wydatków, zwłaszcza na rzecz projektów perspektywicznych, Gmina i Miasto Pyzdry podjęła działania nad stworzeniem Planu Rozwoju Lokalnego. Proces przystąpienia Rzeczpospolitej Polskiej do Unii Europejskiej spowodował standaryzację prac nad Strategią Rozwoju Kraju na lata 2007 - 2015.

PDF stworzony przez wersję demonstracyjną pdfFactory Pro www.pdffactory.pl/

Tworzony program jest zgodny z wytycznymi projektu Ministerstwa Gospodarki, Pracy i Polityki Społecznej dotyczącego zasad przygotowywania Planów Rozwoju Lokalnego.

Podstawami prawnymi podjętych prac są:

1) Uchwała Nr VI/30/07 Rady Miejskiej w Pyzdrach z dnia 28 marca 2007 w sprawie zasad oceniania zadań zgłaszanych do Planu Rozwoju Lokalnego.

Dokumentami powiązanymi z prowadzonymi pracami są:

1) Strategia rozwoju Gminy i Miasta Pyzdry.
2) Strategia Rozwoju Powiatu Wrzesińskiego.
3) Strategia Rozwoju Województwa Wielkopolskiego.

Ponadto korzystano z dokumentów:

1) „Projekt Narodowej Strategii Spójności na lata 2007 -2013", wersja zatwierdzona przez Radę Ministrów w dn. 29 listopada 2006 r.
2) Strategia Rozwoju Kraju na lata 2007 – 2015.

PDF stworzony przez wersję demonstracyjną pdfFactory Pro www.pdffactory.pl/

1.3. METODYKA PRAC

Plan Rozwoju Lokalnego został opracowany przy założeniu, że jego sporządzenie przyczyni się do planowego zarządzania Gminą i Miastem w zakresie realizacji zadań inwestycyjnych, z uwzględnieniem potencjału finansowego jednostki oraz pomoże w pozyskaniu środków unijnych.

Etap I – diagnoza stanu obecnego.

Diagnoza obejmuje przegląd najważniejszych elementów struktury społeczno-gospodarczej Gminy i Miasta. Szczególny nacisk położono na omówienie następujących zagadnień:

- sytuacji demograficznej i społecznej,
- stanu infrastruktury technicznej, w szczególności spraw infrastruktury telekomunikacyjnej, energetycznej i gazowniczej, kanalizacji, gospodarki wodno-ściekowej, gospodarki odpadami, infrastruktury drogowej,
- stanu infrastruktury społecznej, w szczególności bazy materialnej oświaty i wychowania, zagadnień pomocy społecznej, służby zdrowia, kultury oraz sportu i rekreacji,
- sytuacji gospodarczej, w tym w sferze rolnictwa oraz działalności pozarolniczej,
- problematyki przestrzennej i mieszkaniowej,
- gospodarki finansowej Gminy i Miasta oraz inwestycji publicznych.

Przy opracowywaniu diagnozy stanu dokonano również przeglądu dokumentów Gminy związanych ze sferą przestrzenną.

Poza danymi pozyskanymi z Gminy i Miasta korzystano również z szeregu opracowań i publikacji statystycznych, w tym roczników województwa oraz wydawnictwa ze spisu rolnego oraz spisu powszechnego z roku 2006.

Etap II – dyskusja na temat głównych problemów Gminy i Miasta oraz sposobów ich rozwiązania.

W ramach etapu II zwrócono się do radnych Gminy i Miasta w celu zapewnienia konsultacji społecznych gospodarczych z terenu Gminy z prośbą o wyrażenie opinii na temat najważniejszych lokalnych problemów rozwojowych.

Podczas spotkań Zespołu dyskutowane były szeroko główne problemy rozwojowe danego obszaru Gminy z uwzględnieniem głównych priorytetów rozwojowych tj. rynek pracy (bezrobocie), bezpieczeństwo publiczne itp.

PDF stworzony przez wersję demonstracyjną pdfFactory Pro www.pdffactory.pl/

Etap III – zarys projektu Planu Rozwoju Lokalnego - robocza wersja dokumentu.

Komisja opracowująca Plan Rozwoju Lokalnego Gminy i Miasta Pyzdry przygotowała zarysy dokumentów obejmujące diagnozę stanu, obszary strategiczne, cele strategiczne, cele operacyjne, działania oraz zadania priorytetowe.

W kolejnym kroku część zadań priorytetowych została umieszczona w projekcie Planu Rozwoju Lokalnego Gminy i Miasta Pyzdry jako przewidziane do realizacji w latach 2008 – 2013.

Etap IV – opiniowanie dokumentów oraz uchwalenie Planu Rozwoju Lokalnego przez Radę Gminy i Miasta w Pyzdrach.

Projekt dokumentu pn. „Plan Rozwoju Lokalnego Gminy i Miasta Pyzdry na lata 2008 – 2013" był przedmiotem opiniowania przez Komisje Rady Gminy i Miasta w Pyzdrach.

Dokument uzyskał pozytywną opinię w całym swoim zakresie.

Zadania objęte zakresem interwencji planu są odbiciem preferencji społecznych wyrażonych w procesie ankietowania, podobnie jak zadania o znacznym stopniu przygotowania (poniesione nakłady na przygotowanie dokumentacji) do objęcia interwencją planu.

W wyniku akceptacji projektu planu przez Komisję Rady podjęto decyzję o umieszczeniu uchwały w sprawie przyjęcia tego dokumentu w porządku obrad Sesji Rady Gminy i Miasta Pyzdry w październiku 2007 r.

Podsumowując, przebieg prac był następujący:

1. Stworzenie Planu Rozwoju Lokalnego (PRL).
    a. Przygotowanie danych przez służby finansowe Urzędu Gminy i Miasta.
        I. Dane historyczne.
        II. Prognozy.
    b. Weryfikacja danych.
    c. Stworzenie projekcji możliwości finansowych Gminy na okres obowiązywania Planu Rozwoju Lokalnego oraz Wieloletniego Planu Finansowego.
    d. Analiza możliwości finansowych Gminy z udziałem konsultantów.
2. Stworzenie Planu Rozwoju Lokalnego (PRL) oraz Wieloletniego Planu Finansowego (WPF).
    a. Zebranie wniosków inwestycyjnych.
    b. Opracowanie wniosków przez Urząd Gminy i Miasta w Pyzdrach.
    c. Powiązanie projektów z celami strategicznymi Gminy.
    d. Ocena wniosków zgodnie z przyjętymi kryteriami.

PDF stworzony przez wersję demonstracyjną pdfFactory Pro www.pdffactory.pl/

3. Harmonizacja możliwości finansowych z potrzebami inwestycyjnymi - stworzenie wariantów Planu Rozwoju Lokalnego.
4. Prezentacja i ocena wariantów Planu Rozwoju Lokalnego.
5. Wybór wariantu.
6. Przygotowanie i przedłożenie Radzie Gminy i Miasta projektu Planu Rozwoju Lokalnego.

1.4. KRYTERIA OCENY ZADAŃ INWESTYCYJNYCH

Ocena wniosków inwestycyjnych zgodnie z przyjętymi dokumentami przebiegała według następujących kryteriów:

1. **Ocena inwestycji w ramach PRL:**

Są zgodne z dokumentami strategicznymi Gminy.

Ich szacunkowa wartość przekracza 50.000 zł.

2. **Ocena inwestycji w kategoriach uwarunkowań społecznych:**

Zasięg oddziaływania:

0 – mniejszy niż jedno sołectwo,
1 - jedno sołectwo,
4 - więcej niż jedno sołectwo,
6 - cała gmina,
8 – zasięg regionalny.

Wpływ na rozwój gospodarczy

0 - nie wpływa,
3 - podwyższa atrakcyjność inwestycyjną Gminy,
6 – w istotny sposób przyczynia się do powstania nowych podmiotów oraz podwyższa atrakcyjność inwestycyjną Gminy.

Wpływ inwestycji na jakość edukacji dzieci i młodzieży:

0 - nie wpływa,
1 – poprawia możliwości rozwoju,
2 – dodaje nową jakość do możliwości rozwoju edukacyjno-oświatowego.

Wpływ inwestycji na bezpieczeństwo mieszkańców (w zakresie zagrożenia zdrowia i życia, przestępczość):

0 - inwestycja nie ma wpływu na bezpieczeństwo mieszkańców,
1 – inwestycja poprawia bezpieczeństwo mieszkańców
3 - inwestycja dodaje nową jakość dla bezpieczeństwa mieszkańców.

PDF stworzony przez wersję demonstracyjną pdfFactory Pro www.pdffactory.pl/

Wpływ inwestycji na sposób spędzania wolnego czasu przez mieszkańców Gminy i gości:

0 – nie wpływa,

1 – niewielki,

2 – istotny.

Wpływ inwestycji poprawę standardu życia mieszkańców Gminy poprzez zapewnienie niezbędnej infrastruktury:

0 - nie wpływa,

1 - zwiększa standard życia mieszkańców poprzez modernizację istniejącej infrastruktury,

3 - zwiększa standard życia mieszkańców poprzez wyposażenie w nowe elementy infrastruktury.

3. Ocena inwestycji w kategoriach strukturalnych:

Stopień zaawansowania inwestycji:

0 - nowa inwestycja,

1 - faza koncepcji i opracowania wstępnego,

2 – opracowana dokumentacja projektowa lub wybrany projektant,

3 – pozwolenie na budowę (lub możliwość rozpoczęcia inwestycji),

5 – podpisana umowa na realizację robót budowlano-montażowych,

10 – budowa zaawansowana.

Zadanie wynikające z decyzji niezależnych od Gminy:

0 – brak decyzji wpływających na inwestycję,

3 – przewiduje się ryzyko zaistnienia takiej decyzji,

6 – jest wydana decyzja mająca wpływ na inwestycję.

Na ile planowana inwestycja poprawi wykorzystanie istniejących obiektów użyteczności publicznej:

0 – nie wpływa,

1 – częściowo,

3 – zdecydowanie.

PDF stworzony przez wersję demonstracyjną pdfFactory Pro www.pdffactory.pl/

Wpływ na środowisko naturalne:

0 - neutralny wpływ na środowisko,

1 – niewielki pozytywny wpływ na środowisko,

2 – inwestycja zawiera się w Gminnym Programie Ochrony Środowiska (bądź ma istotny pozytywny wpływ na środowisko nie zawierając się w Programie).

Wpływ inwestycji na poprawę wizerunku Gminy:

0 – neutralny,

1 – pozytywny,

2 – istotnie zmienia wizerunek Gminy.

4. Ocena inwestycji w kategoriach finansowych:

Wpływ inwestycji na budżet:

-3 - wpływ ujemny (istotny wzrost stałych wydatków budżetowych),

0 – wpływ neutralny,

3 – wpływ dodatni (stałe dochody lub zmniejszenie stałych wydatków budżetowych, lub uniknięcie wysokich kosztów związanych z wstrzymaniem inwestycji).

Czy inwestycja podnosi majątek bilansowy Gminy:

0 – nie,

2 – częściowo,

4 – tak.

Korzyści ekonomiczne dla mieszkańców:

0 – brak,

1 – niewielkie,

3 – duże.

PDF stworzony przez wersję demonstracyjną pdfFactory Pro www.pdffactory.pl/

Możliwość finansowania inwestycji z niekomercyjnych środków bezzwrotnych dla inwestycji finansowanych z funduszy unijnych (WRPO):

Udział procentowy na dany rodzaj projektów w Wielkopolskim Regionalnym Programie Operacyjnym na lata 2007-2013

0 – brak takiej kategorii interwencji,

1 – poniżej 1%,

2 – powyżej 1% i nie więcej niż 3%,

5 – powyżej 3% i nie więcej niż 6%,

10 - powyżej 6%.

Dla inwestycji finansowanych z innych źródeł

0 - nie,

2 - środki finansujące do 20 % inwestycji,

5 – powyżej 20% i nie więcej niż 50 % inwestycji,

10 - powyżej 50% inwestycji.

Możliwość finansowania inwestycji z niekomercyjnych źródeł zewnętrznych (kredyty i pożyczki preferencyjne):

0 – brak możliwości,

2 - środki finansujące do 20 % inwestycji,

3 – powyżej 20% i nie więcej niż 45 % inwestycji,

5 - powyżej 45 % inwestycji.

Możliwość współfinansowania inwestycji z udziałem własnym mieszkańców lub innych zainteresowanych podmiotów:

0 - nie,

2 - środki finansujące do 10 % inwestycji,

3 – powyżej 10% i nie więcej niż 30 % inwestycji,

5 - powyżej 30 % inwestycji.

PDF stworzony przez wersję demonstracyjną pdfFactory Pro www.pdffactory.pl/

ROZDZIAŁ 2. CHARAKTERYSTYKA OBECNEJ SYTUACJI SPOŁECZNO-GOSPODARCZEJ GMINY I MIASTA PYZDRY

PDF stworzony przez wersję demonstracyjną pdfFactory Pro www.pdffactory.pl/

2.1. OGÓLNA CHARAKTERYSTYKA GMINY I MIASTA

Gmina i Miasto Pyzdry położone są w wschodniej częsci województwa wielkopolskiego w powiecie wrzesińskim. Gmina jest otoczona przez tereny równinne granicząc od północy z Równiną Wrzesińską i od południa z Równiną Rychwalską. Cały obszar znajduje się w zasięgu makroregionów Pojezierza Wielkopolskiego oraz Niziny Południowowielkopolskiej i ma średnią wysokość 90 m n.p.m. Przez gminę przepływają rzeki Warta i Prosna.

Gmina zajmuje obszar 13 782 ha. Stolicą gminy jest miejscowość Pyzdry oddalona 72 km od granic Pozniania. Miasto skupia się w większości na prawym, wysokim brzegu rzeki Warty. Gmina Pyzdry graniczy z gminami:

- Kołaczkowo
- Żerków
- Gizałki
- Lądek
- Zagórów

Mapa 1. Lokalizacja Gminy i Miasta Pyzdry w Polsce

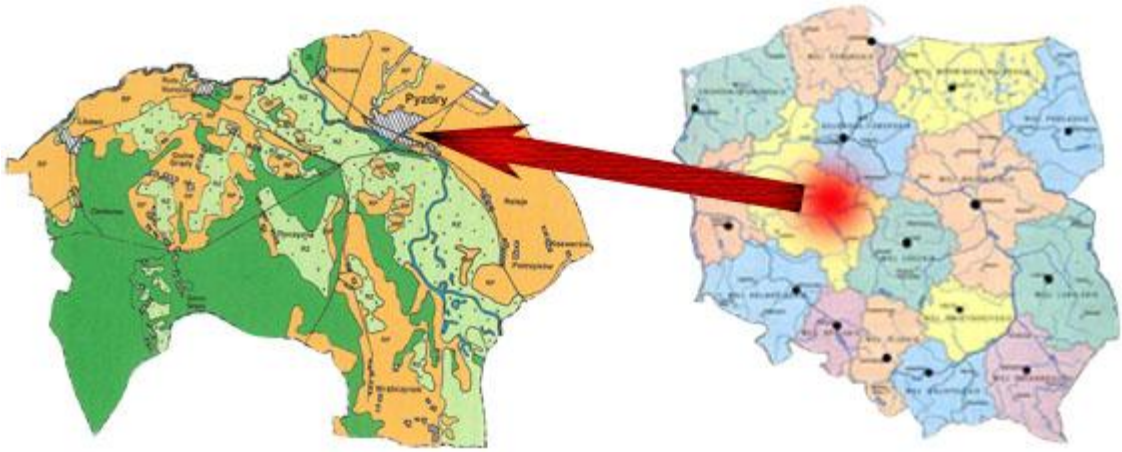

źródło: Urząd Gminy i Miasta w Pyzdrach

PDF stworzony przez wersję demonstracyjną pdfFactory Pro www.pdffactory.pl/

2.2. SYTUACJA DEMOGRAFICZNA I SPOŁECZNA GMINY

Gmina i Miasto Pyzdry liczy 7 234 mieszkańców (stan z 31 grudnia 2006 roku wg GUS). Gęstość zaludnienia wynosi średnio 52,4 osoby na 1 km^2.

W tabeli 1 przedstawiono dane Urzędu Gminy dotyczące ruchu naturalnego ludności.

Tabela 1. Ruch naturalny ludności w Gminie Pyzdry latach 2004 – 2006 z podzialem na miasto i gminę oraz wg płci.

	2004		2005		2006	
	urodzenia	zgony	urodzenia	zgony	urodzenia	zgony
Miasto	29	36	26	33	35	25
Gmina	50	46	47	43	54	50
Kobiety	43	35	27	34	51	37
Mężczyźni	36	47	46	42	38	38
Ogółem	79	82	73	76	89	75

Źródło: Urząd Gminy i Miasta w Pyzdrach

Tabela 2. Liczba ludności w Gminie Pyzdry latach 2004 – 2006 z podzialem wg płci.

	2004			2005			2006		
	Ludność ogółem	M	K	Ludność ogółem	M	K	Ludność ogółem	M	K
Miasto	3 308	1 591	1 717	3 297	1 593	1 704	3 291	1 594	1 697
Gmina	4 201	2 087	2 114	4 220	2 081	2 139	4 174	2 070	2 104
Ogółem	7 509	3 678	3 831	7 517	3 674	3 843	7 465	3 664	3 801

Źródło: Urząd Gminy i Miasta w Pyzdrach

Na przestrzeni kilku ostatnich lat widać pewne niepokojące trendy demograficzne w Gminie. Liczba ludności zmniejszyła się ze stanu 7 509 mieszkańców w 2004 roku do 7 465 w 2006 roku. Bardzo dobrą wiadomością jest odwrócenie trendu w różnicy urodzeń żywych i zgonów. W 2006 roku pierwszy raz od 3 lat była to liczba dodatnia. Samorząd terytorialny prowadzi działania w sferze społecznej obejmujące takie zagadnienia jak, edukacja, opieka zdrowotna i socjalna, sport i rekreacja, kultura i warunki życia mieszkańców.

PDF stworzony przez wersję demonstracyjną pdfFactory Pro www.pdffactory.pl/

2.3. INFRASTRUKTURA TECHNICZNA W GMINIE

Wodociągi

Sytuacja w zakresie zaopatrzenia Miasta i Gminy Pyzdry w wodę jest dobra a ogólny bilans zasobów wody na terenie gminy jest dodatni. Na terenie gminy znajduje się pięć ujęć wody i pięć stacji uzdatniania wody. Infrastruktura techniczna obejmuje jeden wodociąg grupowy i dwa wodociągi lokalne, które dostarczają wodę do około 1700 przyłączy domowych.

Stacje uzdatniania wody i ujęcia znajdują się w następujących miejscowościach:
- Pyzdry – ujęcie i stacja uzdatniania wody
- Pietrzyków - dwa ujęcia i stacja uzdatniania wody
- Wrąbczynek – ujęcie i stacja uzdatniania wody
- Lisewo – ujęcie i stacja uzdatniania wody

Łączna długość sieci wodociągowej na terenie gminy i miasta wynosiła w 2006 roku 99,7 km. Stopień zwodociągowania miasta i gminy wynosi 95%. Ogólny stan wodociągów można określić jako dobry. Warto zauważyć, że możliwości infrastruktury nie są wykorzystywane a potrzeby ludności są w pełni zaspokajane. Nieco gorzej wygląda sieć kanalizacyjna. Jej długość wynosiła w 2006 roku 19,3 km w gminie z czego 15,7 km w mieście. Oznacza to niski stopień skanalizowania obszarów poza granicami miasta.

Tabela 3. Stan sieci kanalizacji i wodociągów w Gminie i Mieście Pyzdry

Gmina	**Długość i stan sieci**
dł kanalizacji sanitarnej	3,6 km (PCV) jakość dobra
dł przyłączy kanalizacyjnych	0,9 km (PCV) jakość dobra
dł sieci wodociągowej	83,1 km (PCV) jakość dobra
dł przyłączy wodociągowych	34,3 km (PCV) jakość dobra
Miasto	
dł kanalizacji sanitarnej	15,7 km (PCV) jakość dobra
dł przyłączy kanalizacyjnych	6 km (PCV) jakość dobra
dł sieci wodociągowej	16,6 km (żeliwo, azbest, PCV) jakość średnia
dł przyłączy wodociągowych	11 km (ocynk, PE) jakość średnia

Źródło: Urząd Gminy i Miasta w Pyzdrach

W przyszłości sieć wodociągowa będzie rozwijana dla terenów przeznaczonych dla dalszej zabudowy.

PDF stworzony przez wersję demonstracyjną pdfFactory Pro www.pdffactory.pl/

Odprowadzanie ścieków

Miejscowości Pyzdry, Dłuski i Tarnowa są w większości skanalizowane. Obecna sieć kanalizacji sanitarnej (budowana od 1999 roku) opiera się na systemi grawitacyjno-ciśnieniowym. Na terenie gminy pracuje osiem przepompowni. System kanalizacji jest wykorzystywany przez ponad 2900 osób mieszkających w 844 gospodarstwach, co stanowi 40% mieszkańców Gminy. Ścieki po oczyszczeniu w oczyszczlni Bioblok (oddana do użytku w 1999 roku, wykorzystująca 90% mocy produkcyjnych) są odbierane przez rzekę Wartę. Pozostałe miejscowości korzystają z rpzypodmowych zbiorników do gromadzenia scieków. Stan gospodarki ściekowej może być w przyszłości pewnym problemem dla Gminy. Najważniejszymi przyczynami są: nieskanalizowanie wszystkich jednostek osadniczych gminy, wzrost zużycia wody i odprowadzania ścieków związany z wysokim stopniem zwodociągowienia Gminy, niedostateczne podczyszczanie ścieków poprodukcyjnych.

Sieć kanalizacyjna będzie w przyszłości rozwijana. Postuluje się budowę nowej w miejscowości Lisewo-Ciemierów oraz rozbudowę obecnie działającej.

Energia elektryczna i gaz

Gmina Pyzdry nie posiada sieci gazowej. Przez jej obszar nie przebiegają gazociagi magistralne wysokiego napięcia. Gmina aktualnie znajduje się w opracowaniu programu dostarczenia do gminy gazu sieciowego siecią średniego ciśnienia.

Zaopatrzenie w energię elektryczną gminy opiera się na liniach średniego napięcia o mocy 20 kV, z powiązaniem do głównego punktu zasilania GPZ 110 kV w Zagórowie, znajdującego się poza obszarem gminy.
Ponizsza tabela przedstawia pobór i liczbę odbiorców energii elektrycznej:

Tabela 3. Pobór i liczba odbiorców energii elektrycznej

Obszar	Odbiorcy energii elektrycznej w tys.	Zużycie energii elektrycznej	
		ogółem (GWh)	na 1 odbiorcę (kWh)
OGÓLNIE	2,4	4,7	3910,0
MIASTO	1,1	2,3	1922,0
WIEŚ	1,3	2,4	1988,0

Źródło: Urząd Gminy i Miasta w Pyzdrach

PDF stworzony przez wersję demonstracyjną pdfFactory Pro www.pdffactory.pl/

Telekomunikacja

Działalność telekomunikacyjna na terenie Pyzdr prowadzona jest przez TP S.A. W dziedzinie telefonii komórkowej dostępne są usługi wszystkich polskich sieci. Łączność telekomunikacyjna jest obecnie jednym z bardziej znaczących czynników rozwoju gospodarczego i cywilizacyjnego. Sprawnie funkcjonujące połączenia telefoniczne oraz powszechna dostępność telefonu i internetu to zarówno element tzw. "korzyści zewnętrznych" oferowanych przez Gminę dla funkcjonujących podmiotów gospodarczych i potencjalnych inwestorów, jak również czynnik podnoszący poziom standardu oraz warunków życia społeczności lokalnej.

Poza kablową siecią telekomunikacyją na terenie Gminy działa telefonia radiowa – usługi w tym zakresie świadczy spółka Multimedia Polska S.A.

2.4. KOMUNIKACJA

Gmina posiada dość dobrze rozwiniętą infrastrukturę; większość dróg posiada powierzchnię utwardzoną.

Tabela 4 Rejestr dróg w Gminie w podziale na typy

WYSZCZEGÓLNIENIE	
Ogółem sieć dróg publicznych wynosi: (km)	109,7
drogi krajowe	-
Wojewódzkie	20,9
Powiatowe	38,8
gminne	50
Drogi utwardzone ogółem:	86,7
Wojewódzkie	20,9
Powiatowe	38,8
Gminne	27
Drogi nieutwardzone:	23

Źródło: Urząd Gminy i Miasta w Pyzdrach

Na terenie Gminy około 54,5% dróg znajduje się w zarządzie innych jednostek (drogi powiatowe, wojewódzkie). Są one w większości utwardzone, co zapewnia dobrą i bezpieczną komunikację przez cały rok. Wśród dróg leżących w gestii Gminy 53% jest utwardzonych asfaltem, kamieniem, trelinką lub żużlem.

Gmina jest połączona drogami wojewódzkimi do Kalisza, Słupcy, Wrześni i drogami powiatowymi o łącznej długości 31,8 km. Są to dogi utwardzone o nawierzchni bitumicznej.

Komunikacja zbiorowa opiera się o węzły kolejowe Wrześni (25km), Słupcy (25km) i Jarocina (30 km).

PDF stworzony przez wersję demonstracyjną pdfFactory Pro www.pdffactory.pl/

2.5. ROZWÓJ GOSPODARCZY

W 2006 roku w Gminie zarejestrowanych było 489 podmiotów gospodarczych. Strukturę podmiotów przedstawia poniższa tabela.

Tabela 5. Podmioty gospodarki narodowej zarejestrowane w rejestrze REGON wg sekcji PKD w latach 2004-2006

rodzaj jednostki	2004	2005	2006
rolnictwo, łowiectwo i leśnictwo	28	30	30
przetwórstwo przemysłowe: art. spożywcze, wyroby włókiennicze, wyroby ze skóry, prod. drewna (odzież)	58	57	57
Budownictwo	90	93	100
handel częściami samochodowymi	169	171	182
hotele i restauracje	13	17	1
transport lądowy, wodny	15	15	15
pośrednictwo finansowe	18	18	18
obsługa nieruchomości	32	35	35
ubezpieczenia powszechne	10	10	3
Edukacja	11	11	11
ochrona zdrowia i pomoc społeczna	24	23	6
działalność usługowa komunalna, społeczna i indywidualna	30	31	31
Ogółem	498	511	555

Źródło: GUS

Wykres umieszczony poniżej przedstawia największe grupy podmiotów gospodarki narodowej zarejestrowane w rejestrze REGON działające na terenie Gminy.

PDF stworzony przez wersję demonstracyjną pdfFactory Pro www.pdffactory.pl/

Wykres 1. Największe grupy podmiotów gospodarki narodowej zarejestrowane w rejestrze REGON wg sekcji PKD w 2006 roku

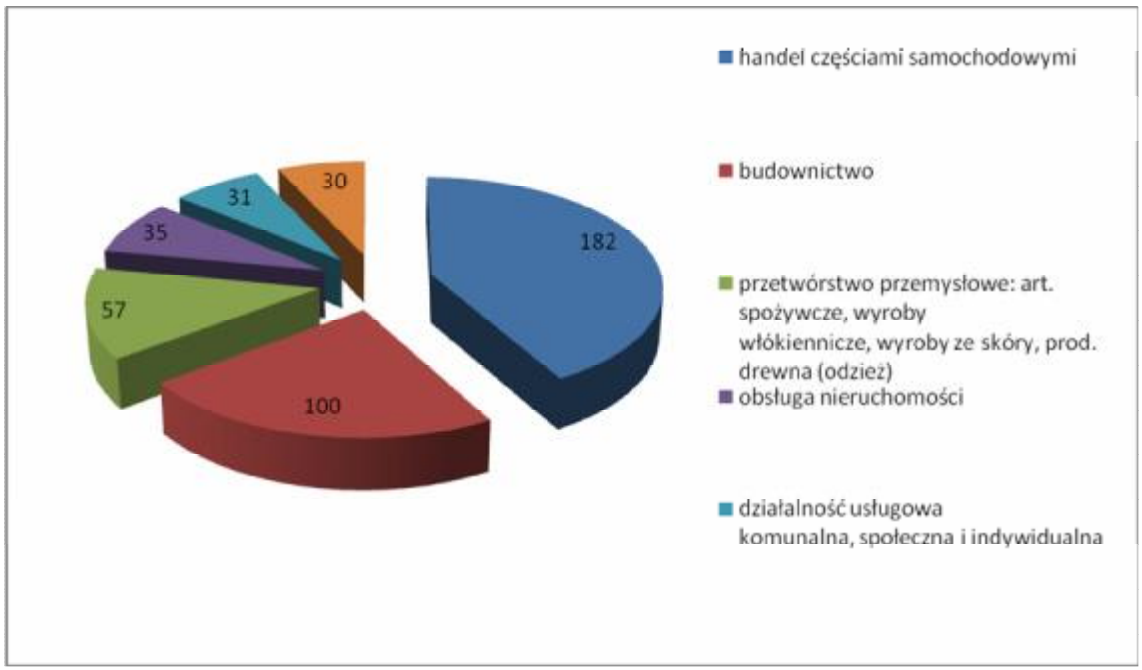

Źródło: opracowanie własne

Tabela 6. Podmioty gospodarki narodowej zarejestrowane w rejestrze REGON wg sektorów własnościowych w latch 2004-2006

	rodzaj jednostki	2004	2005	2006
sektor publiczny	podmioty gospodarki narodowej ogółem	18	18	18
	państwowe samorządowe jednostki prawa budżetowego ogółem	18	17	17
sektor prywatny	podmioty gospodarki narodowej ogółem	480	493	471
	osoby fizyczne prowadzące działalność gospodarczą	427	438	476
	spółki handlowe	9	9	9
	spółki handlowe z udziałem kapitału zagranicznego	4	4	4
	Spółdzielnie	4	4	1
	Fundacje	2	2	2
	stowarzyszenie i organizacje społeczne	14	15	15
	Ogółem	498	511	555

Źródło: GUS

PDF stworzony przez wersję demonstracyjną pdfFactory Pro www.pdffactory.pl/

Gmina Pyzdry należy do obszaru średnio aktywnego gospodarczo, o czym świadczy między innymi kształtujący się na przeciętnym poziomie wskaźnik występowania podmiotów gospodarczych. Dane Urzędu Miasta i Gminy mówią o udziale w tych podmiotów w strukturze powiatu w wysokości 6,5%. Na koniec 2006 roku na terenie gminy działało 555 firm. Zdecydowana większość firm działa w sektorze prywatnym. Ich udział w ogólnej strukturze stanowi około 95%. Większość przedsiębiorstw skupia się w następujących sekcjach: handel, budownictwo, przetwórstwo przemysłowe, które stanowią niemal 70% całkowitej liczby firm.

2.6. BEZROBOCIE

Zgodnie z danymi Powiatowego Urzędu Pracy bezrobocie w Gminie znacznie spadło z 811 osób w 2004 roku do 566 osób w 2006 roku. Wskaźnik bezrobocia (stopa bezrobocia) wyliczony, jako stosunek liczby bezrobotnych do osób czynnych zawodowo wynosił dla całego powiatu (Powiatowy Urząd Pracy nie dysponuje danymi dla poszczególnych Gmin) spadł z 21,8% w 2004 roku do 17,7% w 2006 roku. Wartości te należy porównać z danymi podregionu i województwa, co zawiera poniższa tabela.

Tabela 7 Stopa bezrobocia w Powiecie w stosunku do województwa i kraju

	2004	2005	2006	2007
Powiat wrzesiński	21,8	20,7	17,7	14,3
Województwo	16,2	14,6	11,8	9,2
Kraj	19,1	17,6	14,9	12,3

Źródło: PUP Września

Jak widać, wskaźnik ten jest w Powiecie wyższy niż województwie i kraju. Już na wstępie można zatem sformułować tezę, iż bezrobocie w Powiecie istnieje jako problem społeczny, wymagający pilnych rozwiązań. Poniższa tabela przestawia strukturę bezrobocia w ostatnich latach.

Tabela 8. Struktura bezrobocia w Gminie w latach 2003 – 2006

Kryterium podziału		2004	2005	2006
Wiek w latach	18-24	246	225	160
	25-34	239	208	159
	35-44	165	161	117
	45-54	148	144	117
	55-59	13	20	13
	60-64	0	0	0

PDF stworzony przez wersję demonstracyjną pdfFactory Pro www.pdffactory.pl/

Wykształcenie	Wyższe	18	20	15
	Policealne i śr. zaw.	141	138	102
	Średnie ogólnokszt.	28	35	34
	Zasadnicze zaw.	338	292	207
	Podstawowe	286	273	208
Ogółem		811	758	566

Źródło: PUP Września

2.7. OŚWIATA I EDUKACJA

W Gminie i Mieście Pyzdry działa 7 placówek oświatowych, w tym:

- 1 przedszkole,
- 5 szkół podstawowych
- 1 gimnazjum.

Poniższa tabela przestawia rozkład uczniów i nauczycieli w placówkach.

Tabela 9. Uczniowie, oddziały i nauczyciele w gminnych placówkach oświatowych

Lp.	Szkoła	Liczba uczniów	Liczba oddziałów	Liczba nauczycieli	Etaty nauczycieli
1.	Przedszkole Samorządowe im. Janka Wędrowniczka	65	3	8	5,11
	Razem przedszkola	**65**	**3**	**8**	**5,11**
2.	Pub. Samorządowe Gimnazjum im. Kazimierza III Wielkiego	324	14	33	28,73
	Razem gimnazjum	**324**	**14**	**33**	**28,73**
3.	Samorządowa Szkoła Podstawowa im. Jana Pawła II	341	14	31	27,34
4.	Samorządowa Szkoła Podstawowa w Lisewie	83	5	10	7,97
5.	Samorządowa Szkoła Podstawowa w Górnych Grądach	62	4	11	7,05
6.	Samorządowa Szkoła Podstawowa we Wrąb, Holendrach	84	4	12	7,61
7.	Samorządowa Szkoła Podstawowa w Pietrzykowie	41	2	7	4,33
	Razem szkoły podstawowe	**611**	**29**	**71**	**54,30**
	Ogółem	**1000**	**46**	**112**	**88,14**

Źródło: Urząd Miasta i Gminy w Pyzdrach

PDF stworzony przez wersję demonstracyjną pdfFactory Pro www.pdffactory.pl/

Następna tabela zawiera prognozy liczby uczniów na lata 2007-2013.

Tabela 10. Prognoza liczby uczniów w latach 2007-2013

Grupa wiekowa	2007	2010	2013
7 – 12	516	543	487
13 – 15	324	256	260
16 - 18	-------	-------	-------

Źródło: Urząd Miasta i Gminy w Pyzdrach

Jak widzimy liczba uczniów w latach 2007-2013 maleje zarówno w grupie wiekowej 7-12 i 13-15 lat. Jest to zjawisko niepokojące zarówno z punktu widzenia rozwoju szkolnictwa jak i struktury społeczeństwa Gminy. Na terenie gminy bardzo dobrze rozwinięty został system podwożenia dzieci do szkoły. Jest on obsługiwany przez 4 autobusy i 1 pojazd dla osób niepełnosprawnych.

2.8. KULTURA I SPORT

Miasto i Gmina Pyzdry starają się upowszechniać rozwój kultury i sportu wśród swoich mieszkańców.

Właśnie w tym celu w okresie od listopada do lutego w nowoczesnej sali widowiskowo-sportowej oddanej do użytku w ubiegłym roku organizowane są rozgrywki Halowej Ligi Piłki Nożnej. Turniej ten ma już tradycję, która bierze swój początek z rozgrywek ligi szóstek na trawie rozpoczętych w 1993 roku. W roku obecnym w turnieju bierze udział rekordowa liczba uczestników.

Kolejnym wydarzeniem sportowym jest Bieg Kazimierzowski organizowany corocznie od 1982 roku w ostatnią niedzielę sierpnia. Celem tej imprezy jest popularyzacja masowej rekreacji biegowej a także podtrzymywanie tradycji poprzez głębokie zakorzenienie w historii wydarzenia w historii miasta. W biegu tym biorą udział zawodnicy z całego kraju.

Na teranie Gminy działają również uczniowskie kluby sportowe:

PDF stworzony przez wersję demonstracyjną pdfFactory Pro www.pdffactory.pl/

-Uczniowski Klub Sportowy "PSG"

-Uczniowski Klub Sportowy "PROSNA - LISEWO"

- Uczniowski Klub Sportowy Pyzdrskie Centrum Taekwondo

Mówiąc o wydarzeniach kulturalnych nie sposób nie wspomniec o Ogólnopolskim Plenerze Malarskim organizowanym przez UGiM, Muzeum Regionalne i Fundacje Rozwoju Gminy. W trakcie tego wydarzenia zaproszeni malarze przedstawiają w swoich praca najpiękniejsze zakątki: pradolinę Warty, lasy, łąki i ciekawą architekturę. Na zakończenie pleneru w pyzdrskim muzeum organizowana jest wystawa prac.

PDF stworzony przez wersję demonstracyjną pdfFactory Pro www.pdffactory.pl/

ROZDZIAŁ 3. ZADANIA MAJĄCE NA CELU POPRAWĘ SYTUACJI SPOŁECZNO – GOSPODARCZEJ GMINY I MIASTA PYZDRY

PDF stworzony przez wersję demonstracyjną pdfFactory Pro www.pdffactory.pl/

Zapewnienie zrównoważonego rozwoju Gminy wymaga planowania strategicznego, które łączy problematykę społeczną, gospodarczą i przestrzenną. Plan Rozwoju Lokalnego stanowi podstawę opracowania programów operacyjnych, przedsięwzięć rozwojowych i planów inwestycyjnych, w tym corocznych budżetów Gminy. Celem Planu Rozwoju Lokalnego jest wyznaczenie długofalowych kierunków społeczno-gospodarczego rozwoju Gminy i sposobów ich realizacji. Plan ten uwzględnia nie tylko horyzont najbliższych lat, ale odnosi się do inicjatyw, które będą aktualne w następnym okresie programowania.
W procesie formułowania celów Planu Rozwoju Lokalnego uwzględniono uwarunkowania otoczenia zarówno zewnętrznego i wewnętrznego.

W rezultacie przeprowadzonych warsztatów z szerokim udziałem pracowników Urzędu Gminy oraz innych jednostek działających na terenie Gminy, przyjęto wizję i cele strategiczne zachowując ideę spójności i ciągłości planów długookresowych samorządu. Poniżej przedstawiono cele odnoszące się do zadań inwestycyjnych przyjętych w PRL.

Celem nadrzędnym Planu Rozwoju Lokalnego Gminy i Miasta Pyzdry jest zapewnienie optymalnego rozwoju społeczno-gospodarczego oraz stworzenie możliwie jak najlepszych warunków życia jej mieszkańcom.

Realizacja wizji odbywać się będzie poprzez osiąganie następujących celów strategicznych:

1. **Budowa i modernizacja infrastruktury technicznej (sfera komunikacyjna i zaopatrzenia w media).**
2. **Budowa infrastruktury rekreacyjnej.**
3. **Budowa i modernizacja infrastruktury socjalnej**

Cele strategiczne będą realizowane ze środków własnych i krajowych. Czynione będą starania o pozyskanie środków za pomocą programów i projektów współfinansowanych w ramach środków wspólnotowych.

3.1. BUDOWA I MODERNIZACJA INFRASTRUKTURY TECHNICZNEJ

Realizacja tego celu wymaga działań w kierunku wzrostu konkurencyjności Gminy. Cel ten zostanie osiągnięty poprzez koncentrację środków na rozbudowę i modernizację infrastruktury technicznej. W celu zapewnienia stałego wzrostu jakości życia oraz dostosowania do standardów Unii Europejskiej niezbędne jest zwiększenie poziomu wydatków szczególnie na

PDF stworzony przez wersję demonstracyjną pdfFactory Pro www.pdffactory.pl/

inwestycje infrastrukturalne z zakresu wodociągowania i dokończenie kanalizacji Gminy. Ponadto planuje się szereg modernizacji ciągów komunikacyjnych i budowy nowych.

Cel będzie realizowany poprzez podjęcie następujących działań:

- modernizację i rozbudowę sieci kanalizacyjnej;
- budowę i modernizację sieci kanalizacji sanitarnej,
- budowę oczyszczalni ścieków,
- modernizację i budowę dróg i innych ciągów komunikacyjnych,
- termomodernizację budynków;

Oczekiwane efekty. Wzrost konkurencyjności Gminy. Polepszony zostanie dostęp przedsiębiorców i gospodarstw domowych do infrastruktury technicznej. Ograniczone zostaną straty wynikające z utraty ciepła przez budynki. Zwiększona zostanie atrakcyjność inwestycyjna i turystyczna Gminy. Podniesiony zostanie standard życia jej mieszkańców. Polepszy się stan środowiska naturalnego i czystość wód. Znaczną poprawę osiągnie stan komunikacji, jej bezpieczeństwa i komforcie.

3.2. BUDOWA I MODERNIZACJA INFRASTRUKTURY REKREACYJNEJ

Cel będzie realizowany poprzez podjęcie następujących działań:

- budowę stawów rekreacyjnych,
- budowę stanicy wodnej na rzece Warcie,
- budowę promenady,
- budowa kładek dla pieszych.

Oczekiwane efekty. Zwiększy się atrakcyjność i oferta zajęć pozaszkolnych dla dzieci i młodzieży. Polepszą się warunki spędzania woklnego czasu mieszkańców. Podniesie się atrakcyjność osadnicza Gminy i jej oferta za dziedziny sportu i rekreacji.

3.3. BUDOWA I MODERNIZACJA INFRASTRUKTURY SOCJALNEJ

Cel będzie realizowany poprzez podjęcie następujących działań:

- Adaptację budynku dla mieszkań socjalnych;

Oczekiwane efekty. Rozbudowa i modernizacja budynku byłej szkoły na mieskzania socjalne przygotuje Gminę do zwiększonych potrzeb zasiedlania osób podlegających opiece społecznej. Polepszą się warunki zamieszkania i ilości mieszkań socjalnych w Gminie.

PDF stworzony przez wersję demonstracyjną pdfFactory Pro www.pdffactory.pl/

ROZDZIAŁ 4. WIELOLETNI PLAN RZECZOWY – REALIZACJA ZADAŃ I PROJEKTÓW W RAMACH PLANU ROZWOJU LOKALNEGO

PDF stworzony przez wersję demonstracyjną pdfFactory Pro www.pdffactory.pl/

4.1. ZADANIA OBJĘTE INTERWENCJĄ PLANU ROZWOJU LOKALNEGO GMINY I MIASTA PYZDRY

Zadania objęte interwencją Planu Rozwoju Lokalnego w latach 2008 – 2013 realizowane będą w ramach trzech obszarów odpowiadających celom strategicznym Gminy i celom głównym „Strategii Rozwoju Województwa Wielkopolskiego". Są to:

- Budowa i modernizacja infrastruktury technicznej (sfera komunikacyjna i zaopatrzenia w media).
- Budowa infrastruktury rekreacyjnej.
- Budowa i modernizacja infrastruktury socjalnej.

Przy wyborze zadań do objęcia planem zastosowano następujące kryteria:

- zgodność projektu z obszarami interwencji planu (spełnienie kryteriów demograficznych, właściwa wartość zadania, właściwy rodzaj zadania),
- zgodność ze Strategią Rozwoju Województwa Wielkopolskiego,
- stopień przygotowania do realizacji (dokumentacja techniczna, wymagane pozwolenia itp.),
- zasięg oddziaływania,
- skala rozwiązywanych problemów, zwłaszcza środowiskowych,
- wpływ inwestycji na rozwój edukacyjno-oświatowy dzieci i młodzieży,
- wpływ inwestycji na bezpieczeństwo mieszkańców,
- wpływ realizacji zadania na poprawę jakości życia społeczności lokalnej,
- zapewnienie płynności finansowania zadania (środki w budżecie Gminy) oraz możliwości dofinansowania zadania ze środków pozabudżetowych,
- wpływ na budżet Gminy (zwiększenie wpływów, optymalizacja wydatków),
- wpływ na rozwój gospodarczy, w tym na tworzenie nowych miejsc pracy na terenie Gminy.
- wpływ inwestycji na poprawę spędzania wolnego czasu przez mieszkańców Gminy i gości,
- na ile planowana inwestycja poprawi wykorzystanie istniejących obiektów użyteczności publicznej,
- wpływ inwestycji na poprawę wizerunku Gminy,
- wpływ inwestycji na poprawę komfortu życia mieszkańców poprzez zapewnienie niezbędnej infrastruktury technicznej,
- możliwość finansowania inwestycji z niekomercyjnych środków bezzwrotnych,
- możliwość finansowania inwestycji z niekomercyjnych źródeł zewnętrznych (kredyty i

PDF stworzony przez wersję demonstracyjną pdfFactory Pro www.pdffactory.pl/

pożyczki preferencyjne),

- możliwość współfinansowania inwestycji z udziałem własnym mieszkańców lub innych zainteresowanych.

Poniższa tabela przedstawia przyjęte programy inwestycyjne wraz z ich oceną.

PDF stworzony przez wersję demonstracyjną pdfFactory Pro www.pdffactory.pl/

Tabela 11. Ocena zadań inwestycyjnych (opis poszczególnych kryteriów znajduje się w punkcie 1.4 w rozdziale 1)

Nazwa zadania	RAZEM	1.1	1.2	1.3	1.4	1.5	1.6	2.1	2.2	2.3	2.4	2.5	3.1	3.2	3.3	3.4		3.5	3.6
Przebudowa drogi gminnej w miejscowości Kolonia Ciemierów o długości 1,9 km i szerokości jezdni 5,0 m nawierzchni bitumicznej	33	4	3	0	3	0	3	2	0	1	1	1	0	4	1	10		0	0
Przebudowa drogi gminnej w miejscowości Walga o długości 2,4km i szerokości jezdni 5,0m nawierzchni bitumicznej	28	1	3	0	3	0	3	0	0	1	1	1	0	4	1	10		0	0
Przebudowa drogi gminnej w miejscowości Wrąbczynkowskie Holendry o długości 1 km i szerokości jezdni 5,0 m nawierzchni bitumicznej	32	1	3	2	3	0	3	2	0	1	1	1	0	4	1	10		0	0
Przebudowa dróg gminnych w miejscowości Ruda Komorska o długości 0,55 km,	19	0	3	0	3	0	3	0	0	1	1	1	0	4	1			2	0
Przebudowa dróg gminnych w miejscowości Wrąbczynek o długości 0,6 km	19	0	3	0	3	0	3	0	0	1	1	1	0	4	1			2	0
Przebudowa dróg gminnych w miejscowości Rataje o długości 0,5 km nawierzchni bitumicznych	19	0	3	0	3	0	3	0	0	1	1	1	0	4	1			2	0
Przebudowa dróg gminnych w miejscowościach Zapowiednia – Królewiny o długości 4,1 km	37	4	6	0	3	0	3	1	0	3	1	1	0	4	1	10		0	0
Przebudowa drogi gminnej rolniczej w miejscowości Kruszyny o długości 1,9 km i szerokości jezdni 5,0 m nawierzchni bitumicznej	27	0	3	0	3	0	3	0	0	1	1	1	0	4	1	10		0	0
Przebudowa drogi gminnej w miejscowości Kolonia Janowska o długości 3,0 km i szerokości jezdni 5,0 m nawierzchni bitumicznej	27	0	3	0	3	0	3	0	0	1	1	1	0	4	1	10		0	0
Przebudowa ulicy Staszica w miejscowości Pyzdry o długości 1 km nawierzchni z płyty drogowej betonowej	34	4	3	0	3	0	3	1	0	3	1	1	0	4	1	10		0	0
Przebudowa ulicy Zwierzyniec w miejscowości Pyzdry o długości 0,75 km nawierzchni z płyty drogowej betonowej	34	4	3	0	3	0	3	1	0	3	1	1	0	4	1	10		0	0
Budowa oczyszczalni ścieków we wsi Ciemierów wraz z budową kanalizacji sanitarnej z przykanalikami i przepompowniami sieciowymi z zasilaniem energetycznym przepompowni dla wsi Ciemierów, Lisewo, Łupice, Ruda Komorska, Zamość, Modlica o długości 18 km (podział kanalizacji w zależności od decyzji projektowej)	36	4	3	0	3	0	3	1	6	1	2	2	0	4	0	5			2

PDF stworzony przez wersję demonstracyjną pdfFactory Pro www.pdffactory.pl/

Nazwa zadania	RAZEM	1.1	1.2	1.3	1.4	1.5	1.6	2.1	2.2	2.3	2.4	2.5	3.1	3.2	3.3	3.4		3.5	3.6
Budowa kanalizacji sanitarnej z przykanalikami, przepompowniami sieciowymi, zasilaniem energetycznym przepompowni dla miejscowości Pyzdry: ul. Farna, Szybska, Winnica, Cmentarna, Wrocławska, Tuwima o długości 4,5 km	bo																		
Budowa kanalizacji deszczowej w miejscowości Pyzdry przy ul. Szybska, Niepodległości o długości 700mb	bo																		
Rozbudowa stacji uzdatniania wody we wsi Lisewo z jednostopniowego pompowania wody na dwustopniowe wraz z odwiertem studni głębinowej i następnie budowa sieci wodociągowej wraz z 63 przy łączami dla Sołectwa Kruszyny o długości 12km. Rozbudowa stacji uzdatniania wody w Pyzdrach, ul. Wrocławska z jednostopniowego pompowania wody na dwustopniowe wraz odwiertem studni. Rozbudowa stacji uzdatniania wody we wsi Wrąbczynek z jednostopniowego pompowania wody na dwustopniowe wraz z odwiertem studni głębinowej	24	4	3	0	3	0	3	1	0	0	0	1	0	4	1	2			2
Budowa stacji uzdatniania wody dla miasta Pyzdry	22	4	3	0	3	0	3	1	0	0	0	1	0	4	1	2			0
Ocieplenie bloków gminnych (szczyty) przy ulicy Nowoogrodowej 3,3a,3b w Pyzdrach	22	4	0	0	1	0	1	3	0	1	1	1	3	2	3	2			
Wymiana sieci wodociągowej z rur azbestowych na PCV w miejscowości Pyzdry o łącznej długości 14 km	18	4	0	0	3	0	1	3	6	0	1	0	0	0	0				
Budowa stawów rekreacyjnych o powierzchni 12,17 ha w miejscowości Pyzdry przy ulicy Szybskiej	33	4	6	2	3	2	3	2	0	3	1	1	0	0	1	5			
Rozbudowa istniejącej oczyszczalni ścieków we wsi Tarnowa wraz z budową kanalizacji sanitarnej z przykanalikami (18 km), przepompowniami sieciowymi, zasilaniem energetycznym przepompowni dla wsi Rataje, Pietrzyków, Pietrzyków Kolonia i Ksawerów	36	4	3	0	3	0	3	1	6	1	2	2	0	4	0	5			2
Wymiana oświetlenia ulicznego na energooszczędne poprzez wymianę lamp na ternie miasta i gminy Pyzdry	bo																		
Odbudowa budynków przystani wodnej wraz z kładką dla pieszych przez rzekę Wartę	33	4	6	2	3	2	3	2	0	3	1	1	0	0	1	5			
Budowa promenady wzdłuż rzeki Warty wraz z infrastrukturą techniczną	bo	4	6	2	3	2	3	2	0	3	1	1	0	0	1	5			

PDF stworzony przez wersję demonstracyjną pdfFactory Pro www.pdffactory.pl/

Nazwa zadania	RAZEM	1.1	1.2	1.3	1.4	1.5	1.6	2.1	2.2	2.3	2.4	2.5	3.1	3.2	3.3	3.4		3.5	3.6
Budowa drogi we wsi Baraniec (po zakończeniu wodociągowania)	19	0	3	0	3	0	3	0	0	1	1	1	0	4	1			2	0

Źródło: Urząd Gminy i Miasta w Pyzdrach.

PDF stworzony przez wersję demonstracyjną pdfFactory Pro www.pdffactory.pl/

Zakłada się możliwość aktualizacji Planu Rozwoju Lokalnego w trakcie jego wdrażania. Główne kierunki zmian dotyczyć będą:

- aktualizacji listy zadań, przede wszystkim w zakresie wprowadzania nowych projektów,
- korekt w harmonogramie realizacji projektów,
- zmian w tabelach finansowych.

Realizacja zadań objętych Planem Rozwoju Lokalnego oddziaływać będzie poszczególne dziedziny życia społeczno-gospodarczego Gminy.

Realizacja zadań planu będzie miała wyraźny pozytywny wpływ na poprawę warunków i jakości życia społeczności lokalnej oraz przyczyni się do rozwoju systemu infrastruktury i ochrony środowiska. Ponadto realizacja zadań wpływać będzie na tworzenie sprzyjających warunków do zmian w strukturze gospodarczej obszaru Gminy, a także w sposobie użytkowania terenów.

PDF stworzony przez wersję demonstracyjną pdfFactory Pro www.pdffactory.pl/

ROZDZIAŁ 5. PLAN ROZWOJU LOKALNEGO - POWIĄZANIE PROJEKTÓW Z CELAMI STRATEGICZNYMI POWIATU I WOJEWÓDZTWA

PDF stworzony przez wersję demonstracyjną pdfFactory Pro www.pdffactory.pl/

5.1. METODA POWIĄZANIA PROJEKTÓW Z CELAMI STRATEGICZNYMI WOJEWÓDZTWA WIELKOPOLSKIEGO

Plan Rozwoju Lokalnego jest dokumentem kierunkowym o perspektywicznym horyzoncie, który stanowi podstawę do wdrażania rozwojowych przedsięwzięć społecznych i gospodarczych. Rozwój Gminy winien skutecznie zaspokajać aspiracje jej mieszkańców. Zarówno metodyka prowadzonych prac, jak i przyjęte kryteria oceny projektów inwestycyjnych, zapewniają powiązanie projektów ze strategicznymi celami społeczno-gospodarczymi Gminy.
Przyjęty w niniejszym zakresie Plan Rozwoju Lokalnego, przyczyni się do realizacji generalnego celu polegającego na rozwoju gospodarczym i społecznym Gminy.

Spójność dokumentów strategicznych Gminy wymaga połączenia celów Planu Rozwoju Lokalnego z dokumentem nadrzędnym jakim jest strategia. Spójność ta realizowana jest na poziomie celów strategicznych obu dokumentów, które przekładają się dalej na konkretne zadania inwestycyjne.

Zadania inwestycyjne przyjęte w PRL spełniają formę spójności z tymi dokumentami strategicznymi województwa, i tak:

Cel PRL nr 1 budowa i modernizacja infrastruktury technicznej, zawiera się w priorytetowym obszarze działań Strategii Województwa Wielkopolskiego o nazwie „Program Infrastruktura" i „Program Praca i Gospodarka".

Cel PRL nr 2 budowa infrastruktury rekreacyjnej, zawiera się w priorytetowym obszarze działań Strategii Województwa Wielkopolskiego o nazwie „Rekreacja i turystyka".

Cel PRL nr 3 budowa i modernizacja infrastruktury socjalnej, zawiera się w priorytetowym obszarze działań Strategii Województwa Wielkopolskiego o nazwie „Program Infrastruktura" w szczególności tworzenie społeczeństwa spójnego i niwelowanie różnic.

5.2. CELE PROJEKTÓW INWESTYCYJNYCH PRZYJĘTYCH DO PLANU ROZWOJU LOKALNEGO

Poszczególne cele strategiczne mają być rozwijane poprzez przypisane im zadania szczegółowe, które stają się celami wiodącymi realizowanych projektów inwestycyjnych.
Podczas wyboru opcji inwestycyjnych i tworzenia Planu Rozwoju Lokalnego Gminy i Miasta Pyzdry szczególny nacisk położono na zadania z zakresu:
1. Infrastruktury technicznej, czyli rozwoju sieci kanalizacji sanitarnej i wodociągowej. Budowa tychże sieci zapewni zachowanie szczególnych walorów środowiskach, zahamuje degradację

PDF stworzony przez wersję demonstracyjną pdfFactory Pro www.pdffactory.pl/

środowiska naturalnego poprzez zanieczyszczenie cieków wodnych, zanieczyszczenie gleby. Powiązane z tym inwestycje budowlane pozwolą na stworzenie spójnego systemu odbioru ścieków od klientów do wypuszczenia ich po oczyszczeniu do środowiska. Zwiększenie dostępu do wodociągu i połączenie ich w spójny system pozwoli na ekonomiczne wykorzystanie infrastruktury i podniesieni jakości świadczonych usług.

Kanalizacja sanitarna zlikwiduje na posesjach mieszkańców istniejące szamba, włączając je do systemu głównego. Modernizacja szeregu ciągów komunikacyjnych, nawierzchni dróg polepszy warunki poruszania się po Gminie i zwiększy jego bezpieczeństwo. Udział w informatyzacji Gminy pozwoli miekszańcom na równy start do wiedzy i kariery względem mieszkańców innych krajów UE.

2. Ochrona środowiska zarówno przez mieszkańców jak i podmioty gospodarcze. Cel to zdrowe środowisko i atrakcyjność turystyczna Gminy. Rozwiązanie leży w projekcie zmniejszenia ilości zanieczyszczeń w Gminie.

4. Zapewnienie właściwych warunków do rozwoju kultury, turystyki, sportu i rekreacji czyli budowa miejsc do uprawiania sportu i rekreacji aby zapewnić prawidłowy rozwój fizyczny dzieci i młodzieży, a także umożliwić czynny wypoczynek mieszkańcom Gminy.

5. Rozbudowa i modernizacja infrastruktury socjalnej w celu sprostania zwiększającym się potrzebom planowanemu wzrostowi osób korzystających z mieszkań socjalnych w najbliższych latach.

Realizacja powyższych celów powinna polepszyć ogólne warunki życia w Gminie jak i uatrakcyjnić ofertę osadniczą i inwestycyjną Gminy.

PDF stworzony przez wersję demonstracyjną pdfFactory Pro www.pdffactory.pl/

ROZDZIAŁ 6. WIELOLETNI PLAN FINANSOWY

PDF stworzony przez wersję demonstracyjną pdfFactory Pro www.pdffactory.pl/

6.1. WIELOLETNI PLAN FINANSOWY NA LATA 2008 – 2013

Poniższe zestawienie obejmuje listę zadań przewidzianych do realizacji na terenie Gminy i Miasta Pyzdry w ramach Planu Rozwoju Lokalnego.

Tabela 12. Projekty przewidziane do realizacji w latach 2008 – 2010

Nazwa zadania	2008					2009					2010				
	Szacunkowy koszt zadania	W tym środki				Szacunkowy koszt zadania	W tym środki				Szacunkowy koszt zadania	W tym środki			
		Własne (w tym kredyty komercyjne i obligacje)	Zewnętrzne środki bezzwrotne				Własne (w tym kredyty komercyjne i obligacje)	Zewnętrzne środki bezzwrotne				Własne (w tym kredyty komercyjne i obligacje)	Zewnętrzne środki bezzwrotne		
			Środki UE	Środki z Budżetu Państwa	Środki inne			Środki UE	Środki z Budżetu Państwa	Środki inne			Środki UE	Środki z Budżetu Państwa	Środki inne
Przebudowa ulicy Zwierzyniec w miejscowości Pyzdry o długości 0,75 km nawierzchni z płyty drogowej betonowej	300 000	150 000	150 000			0					0				
Rozbudowa stacji uzdatniania wody we wsi Lisewo z jednostopniowego pompowania wody na dwustopniowe wraz z odwiertem studni głębinowej	100 000	15 000	85 000			0					0				
Przebudowa drogi gminnej w miejscowości Kolonia Ciemierów o długości 1,9 km i szerokości jezdni	1 330 000	665 000	665 000			0					0				

PDF stworzony przez wersję demonstracyjną pdfFactory Pro www.pdffactory.pl/

Nazwa zadania	2008					2009					2010				
	Szacunkowy koszt zadania	W tym środki				Szacunkowy koszt zadania	W tym środki				Szacunkowy koszt zadania	W tym środki			
		Własne (w tym kredyty komercyjne i obligacje)	Zewnętrzne środki bezzwrotne				Własne (w tym kredyty komercyjne i obligacje)	Zewnętrzne środki bezzwrotne				Własne (w tym kredyty komercyjne i obligacje)	Zewnętrzne środki bezzwrotne		
			Środki UE	Środki z Budżetu Państwa	Środki inne			Środki UE	Środki z Budżetu Państwa	Środki inne			Środki UE	Środki z Budżetu Państwa	Środki inne
5,0 m nawierzchni bitumicznej															
Budowa promenady wzdłuż rzeki Warty wraz z infrastrukturą techniczną	380 000	57 000	323 000			0					0				
Zakup autobusu	415 000	200 000	215 000			0					0				
Rozbudowa wodociągu w miejscowościach Zapowiednia i Wrąbczynkowskie Holendry	295 000	73 750	221 250			0					0				
Adaptacja budynku szkoły w Królewinach na mieszkania socjalne	100 000	100 000				100 000	100 000				120 000	120 000			
Przebudowa dróg gminnych w miejscowościach Zapowiednia – Królewiny o długości 4,1 km	0					2 870 000	1 435 000	1 435 000			0				

PDF stworzony przez wersję demonstracyjną pdfFactory Pro www.pdffactory.pl/

Nazwa zadania	2008					2009					2010				
	Szacunkowy koszt zadania	W tym środki				Szacunkowy koszt zadania	W tym środki				Szacunkowy koszt zadania	W tym środki			
		Własne (w tym kredyty komercyjne i obligacje)	Zewnętrzne środki bezzwrotne				Własne (w tym kredyty komercyjne i obligacje)	Zewnętrzne środki bezzwrotne				Własne (w tym kredyty komercyjne i obligacje)	Zewnętrzne środki bezzwrotne		
			Środki UE	Środki z Budżetu Państwa	Środki inne			Środki UE	Środki z Budżetu Państwa	Środki inne			Środki UE	Środki z Budżetu Państwa	Środki inne
Przebudowa drogi gminnej w miejscowości Wrąbczynkowskie Holendry o długości 1 km i szerokości jezdni 5,0 m nawierzchni bitumicznej	0					700 000	350 000	350 000			0				
Budowa kanalizacji sanitarnej z przykanalikami, przepompowniami sieciowymi, zasilaniem energetycznym przepompowni dla miejscowości Pyzdry: ul. Farna, Szybska, Winnica, Cmentarna, Wrocławska, Tuwima o długości 4,5 km	0					2 000 000	300 000	1 700 000			0				
Budowa kanalizacji deszczowej w miejscowości Pyzdry przy ul. Kilińskiego,	0					1 580 000	237 000	1 343 000			0				

PDF stworzony przez wersję demonstracyjną pdfFactory Pro www.pdffactory.pl/

Nazwa zadania	2008					2009					2010				
	Szacunkowy koszt zadania	W tym środki				Szacunkowy koszt zadania	W tym środki				Szacunkowy koszt zadania	W tym środki			
		Własne (w tym kredyty komercyjne i obligacje)	Zewnętrzne środki bezzwrotne				Własne (w tym kredyty komercyjne i obligacje)	Zewnętrzne środki bezzwrotne				Własne (w tym kredyty komercyjne i obligacje)	Zewnętrzne środki bezzwrotne		
			Środki UE	Środki z Budżetu Państwa	Środki inne			Środki UE	Środki z Budżetu Państwa	Środki inne			Środki UE	Środki z Budżetu Państwa	Środki inne
Niepodległości o długości 715 m.															
Budowa sieci wodociągowej wraz z 63 przyłączami dla sołectwa Kruszyny o dł. 12 km.	0					1 400 000	210 000	1 190 000			0				
Budowa kanalizacji deszczowej w miejscowości Pyzdry przy ul. Farna o długości 300 m.	0					0					543 000	81 450	461 550		
Przebudowa ulicy Staszica w miejscowości Pyzdry o długości 1 km nawierzchni z płyty drogowej betonowej	0					0					950 000	475 000	475 000		
Budowa stawów rekreacyjnych o powierzchni 12,17 ha w miejscowości Pyzdry przy ulicy Szybskiej	0					0					1 420 000	213 000	1 207 000		

PDF stworzony przez wersję demonstracyjną pdfFactory Pro www.pdffactory.pl/

Nazwa zadania	2008					2009					2010				
	Szacunkowy koszt zadania	W tym środki				Szacunkowy koszt zadania	W tym środki				Szacunkowy koszt zadania	W tym środki			
		Własne (w tym kredyty komercyjne i obligacje)	Zewnętrzne środki bezzwrotne				Własne (w tym kredyty komercyjne i obligacje)	Zewnętrzne środki bezzwrotne				Własne (w tym kredyty komercyjne i obligacje)	Zewnętrzne środki bezzwrotne		
			Środki UE	Środki z Budżetu Państwa	Środki inne			Środki UE	Środki z Budżetu Państwa	Środki inne			Środki UE	Środki z Budżetu Państwa	Środki inne
Przebudowa drogi gminnej w miejscowości Kolonia Janowska o długości 3,0 km i szerokości jezdni 5,0 m nawierzchni bitumicznej	0					0					2 100 000	1 050 000	1 050 000		
Rozbudowa stacji uzdatniania wody w Pyzdrach z jednostopniowego pompowania na dwustopniowe	0					0					100 000	15 000	85 000		
RAZEM	2 920 000	1 260 750	1 659 250	0	0	8 650 000	2 632 000	6 018 000	0	0	5 233 000	1 954 450	3 278 550	0	0

Źródło: Dane Urzędu Gminy i Miasta w Pyzdrach

PDF stworzony przez wersję demonstracyjną pdfFactory Pro www.pdffactory.pl/

Tabela 13. Projekty przewidziane do realizacji w latach 2011 – 2013

Nazwa zadania	2011					2012					2013				
	Szacunkowy koszt zadania	W tym środki				Szacunkowy koszt zadania	W tym środki				Szacunkowy koszt zadania	W tym środki			
		Własne (w tym kredyty komercyjne i obligacje)	Zewnętrzne środki bezzwrotne				Własne (w tym kredyty komercyjne i obligacje)	Zewnętrzne środki bezzwrotne				Własne (w tym kredyty komercyjne i obligacje)	Zewnętrzne środki bezzwrotne		
			Środki UE	Środki z Budżetu Państwa	Środki inne			Środki UE	Środki z Budżetu Państwa	Środki inne			Środki UE	Środki z Budżetu Państwa	Środki inne
Rozbudowa istniejącej oczyszczalni ścieków we wsi Tarnowa wraz z budową kanalizacji sanitarnej z przykanalikami (18 km), przepompowniami sieciowymi, zasilaniem energetycznym przepompowni dla wsi Rataje, Pietrzyków, Pietrzyków Kolonia i Ksawerów	8 000 000	1 200 000	6 800 000			0					0				
Ocieplenie bloków gminnych (szczyty) przy ulicy Nowoogrodowej 3,3a,3b w Pyzdrach	450 000	67 500	382 500			0					0				

PDF stworzony przez wersję demonstracyjną pdfFactory Pro www.pdffactory.pl/

Nazwa zadania	2011					2012					2013				
	Szacunkowy koszt zadania	W tym środki				Szacunkowy koszt zadania	W tym środki				Szacunkowy koszt zadania	W tym środki			
		Własne (w tym kredyty komercyjne i obligacje)	Zewnętrzne środki bezzwrotne				Własne (w tym kredyty komercyjne i obligacje)	Zewnętrzne środki bezzwrotne				Własne (w tym kredyty komercyjne i obligacje)	Zewnętrzne środki bezzwrotne		
			Środki UE	Środki z Budżetu Państwa	Środki inne			Środki UE	Środki z Budżetu Państwa	Środki inne			Środki UE	Środki z Budżetu Państwa	Środki inne
Rozbudowa stacji uzdatniania wody we wsi Wrąbczynek z jednostopniowego pompowania na dwustopniowe wraz z odwiertem studni głębinowej	100 000	15 000	85 000			0					0				
Budowa oczyszczalni ścieków we wsi Ciemierów wraz z budową kanalizacji sanitarnej z przykanalikami i przepompowniami sieciowymi z zasilaniem energetycznym przepompowni dla wsi Ciemierów, Lisewo, Łupice, Ruda Komorska, Zamość, Modlica o długości 18 km (podział kanalizacji w zależności od decyzji projektowej)						9 000 000	1 350 000	7 650 000							
Wymiana sieci wodociągowej z	0					2 750 000	412 500	2 337 500			0				

PDF stworzony przez wersję demonstracyjną pdfFactory Pro www.pdffactory.pl/

Nazwa zadania	2011					2012					2013				
	Szacunkowy koszt zadania	W tym środki				Szacunkowy koszt zadania	W tym środki				Szacunkowy koszt zadania	W tym środki			
		Własne (w tym kredyty komercyjne i obligacje)	Zewnętrzne środki bezzwrotne				Własne (w tym kredyty komercyjne i obligacje)	Zewnętrzne środki bezzwrotne				Własne (w tym kredyty komercyjne i obligacje)	Zewnętrzne środki bezzwrotne		
			Środki UE	Środki z Budżetu Państwa	Środki inne			Środki UE	Środki z Budżetu Państwa	Środki inne			Środki UE	Środki z Budżetu Państwa	Środki inne
rur azbestowych na PCV w miejscowości Pyzdry o łącznej długości 14 km															
Odbudowa budynków przystani wodnej wraz z kładką dla pieszych przez rzekę Wartę	0					0					2 500 000	375 000	2 125 000		
Przebudowa drogi gminnej w miejscowości Walga o długości 2,4 km i szerokości jezdni 5,0 m nawierzchni bitumicznej	0					0					1 680 000	840 000	840 000		
Budowa stacji uzdatniania wody dla miasta Pyzdry	0					0					1 830 000	274 500	1 555 500		
RAZEM	8 550 000	1 282 500	7 267 500	0	0	11 750 000	1 762 500	9 987 500	0	0	6 010 000	1 489 500	4 520 500	0	0

Źródło: Dane Urzędu Gminy i Miasta w Pyzdrach

PDF stworzony przez wersję demonstracyjną pdfFactory Pro www.pdffactory.pl/

Tabela 14. Projekty przewidziane do realizacji – zestawienie łączne

L.p.	Rok wykonania zadania	Suma punktów	Nazwa zadania	RAZEM				
				Szacunkowy koszt zadania	W tym środki			
					Własne (w tym kredyty komercyjne i obligacje)	Zewnętrzne środki bezzwrotne		
						Środki UE	Środki z Budżetu Państwa	Środki inne
1.	2 008	34	Przebudowa ulicy Zwierzyniec w miejscowości Pyzdry o długości 0,75 km nawierzchni z płyty drogowej betonowej	700 000	150 000	150 000	0	0
2.	2 008		Rozbudowa stacji uzdatniania wody we wsi Lisewo z jednostopniowego pompowania wody na dwustopniowe wraz z odwiertem studni głębinowej	100 000	15 000	85 000	0	0
3.	2 008	33	Przebudowa drogi gminnej w miejscowości Kolonia Ciemierów o długości 1,9 km i szerokości jezdni 5,0 m nawierzchni bitumicznej	1 330 000	665 000	665 000	0	0
4.	2 008	33	Budowa promenady wzdłuż rzeki Warty wraz z infrastrukturą techniczną	380 000	57 000	323 000	0	0
5.	2 008		Zakup autobusu	415 000	200 000	215 000	0	0
6.	2 008		Rozbudowa wodociągu w miejscowościach Zapowiednia i Wrąbczynkowskie Holendry	295 000	73 750	221 250	0	0
7.	2008-2010		Adaptacja budynku szkoły w Królewinach na mieszkania socjalne	320 000	320 000			
8.	2 009	37	Przebudowa dróg gminnych w miejscowościach Zapowiednia – Królewiny o długości 4,1 km	2 870 000	1 435 000	1 435 000	0	0
9.	2 009	32	Przebudowa drogi gminnej w miejscowości Wrąbczynkowskie Holendry o długości 1 km i szerokości jezdni 5,0 m nawierzchni bitumicznej	700 000	350 000	350 000	0	0

PDF stworzony przez wersję demonstracyjną pdfFactory Pro www.pdffactory.pl/

L.p.	Rok wykonania zadania	Suma punktów	Nazwa zadania	RAZEM				
				Szacunkowy koszt zadania	W tym środki			
					Własne (w tym kredyty komercyjne i obligacje)	Zewnętrzne środki bezzwrotne		
						Środki UE	Środki z Budżetu Państwa	Środki inne
10.	2 009		Budowa kanalizacji sanitarnej z przykanalikami, przepompowniami sieciowymi, zasilaniem energetycznym przepompowni dla miejscowości Pyzdry: ul. Farna, Szybska, Winnica, Cmentarna, Wrocławska, Tuwima o długości 4,5 km	2 000 000	300 000	1 700 000	0	0
11.	2 009		Budowa kanalizacji deszczowej w miejscowości Pyzdry przy ul. Kilińskiego, Niepodległości o długości 715 m.	1 580 000	237 000	1 343 000	0	0
12.	2 009		Budowa sieci wodociągowej wraz z 63 przyłączami dla sołectwa Kruszyny o dł. 12 km.	1 400 000	210 000	1 190 000	0	0
13.	2 010		Budowa kanalizacji deszczowej w miejscowości Pyzdry przy ul. Farna o długości 300 m.	543 000	81 450	461 550	0	0
14.	2 010	34	Przebudowa ulicy Staszica w miejscowości Pyzdry o długości 1 km nawierzchni z płyty drogowej betonowej	950 000	475 000	475 000	0	0
15.	2 010	33	Budowa stawów rekreacyjnych o powierzchni 12,17 ha w miejscowości Pyzdry przy ulicy Szybskiej	1 420 000	213 000	1 207 000	0	0
16.	2 010	27	Przebudowa drogi gminnej w miejscowości Kolonia Janowska o długości 3,0 km i szerokości jezdni 5,0 m nawierzchni bitumicznej	2 100 000	1 050 000	1 050 000	0	0
17.	2 010		Rozbudowa stacji uzdatniania wody w Pyzdrach z jednostopniowego pompowania na dwustopniowe	100 000	15 000	85 000	0	0

PDF stworzony przez wersję demonstracyjną pdfFactory Pro www.pdffactory.pl/

L.p.	Rok wykonania zadania	Suma punktów	Nazwa zadania	RAZEM				
				Szacunkowy koszt zadania	W tym środki			
					Własne (w tym kredyty komercyjne i obligacje)	Zewnętrzne środki bezzwrotne		
						Środki UE	Środki z Budżetu Państwa	Środki inne
18.	2 011	36	Rozbudowa istniejącej oczyszczalni ścieków we wsi Tarnowa wraz z budową kanalizacji sanitarnej z przykanalikami (18 km), przepompowniami sieciowymi, zasilaniem energetycznym przepompowni dla wsi Rataje, Pietrzyków, Pietrzyków Kolonia i Ksawerów	8 000 000	1 200 000	6 800 000	0	0
19.	2 011	22	Ocieplenie bloków gminnych (szczyty) przy ulicy Nowoogrodowej 3,3a,3b w Pyzdrach	450 000	67 500	382 500	0	0
20.	2 011		Rozbudowa stacji uzdatniania wody we wsi Wrąbczynek z jednostopniowego pompowania na dwustopniowe wraz z odwiertem studni głębinowej	100 000	15 000	85 000	0	0
21.	2 012	36	Budowa oczyszczalni ścieków we wsi Ciemierów wraz z budową kanalizacji sanitarnej z przykanalikami i przepompowniami sieciowymi z zasilaniem energetycznym przepompowni dla wsi Ciemierów, Lisewo, Łupice, Ruda Komorska, Zamość, Modlica o długości 18 km (podział kanalizacji w zależności od decyzji projektowej)	9 000 000	1 350 000	7 650 000	0	0
22.	2 012	18	Wymiana sieci wodociągowej z rur azbestowych na PCV w miejscowości Pyzdry o łącznej długości 14 km	2 750 000	412 500	2 337 500	0	0
23.	2 013	33	Odbudowa budynków przystani wodnej wraz z kładką dla pieszych przez rzekę Wartę	2 500 000	375 000	2 125 000	0	0

PDF stworzony przez wersję demonstracyjną pdfFactory Pro www.pdffactory.pl/

L.p.	Rok wykonania zadania	Suma punktów	Nazwa zadania	RAZEM				
				Szacunkowy koszt zadania	W tym środki			
					Własne (w tym kredyty komercyjne i obligacje)	Zewnętrzne środki bezzwrotne		
						Środki UE	Środki z Budżetu Państwa	Środki inne
24.	2 013	28	Przebudowa drogi gminnej w miejscowości Walga o długości 2,4 km i szerokości jezdni 5,0 m nawierzchni bitumicznej	1 680 000	840 000	840 000	0	0
25.	2 013	22	Budowa stacji uzdatniania wody dla miasta Pyzdry	1 830 000	274 500	1 555 500	0	0
			RAZEM	43 513 000	10 381 700	32 731 300	0	0

Źródło: Dane Urzędu Gminy i Miasta w Pyzdrach

PDF stworzony przez wersję demonstracyjną pdfFactory Pro www.pdffactory.pl/

6.2. RODZAJE RYZYKA TOWARZYSZĄCEGO FUNKCJONOWANIU JEDNOSTEK SAMORZĄDU TERYTORIALNEGO

W trakcie realizacji długoterminowego planu finansowego na lata 2008 - 2013 należy uwzględnić możliwe wystąpienie zagrożeń utrudniających osiągnięcie zamierzonych celów. Zagrożenia te generują ryzyka towarzyszące funkcjonowaniu jednostek samorządu terytorialnego.

Ryzyko istotnej zmiany politycznej w organach gminy

Radni - członkowie podstawowego organu stanowiącego gminy - wybierani są w wyborach powszechnych przez wszystkich mieszkańców gminy. Dlatego też na decyzje ekonomiczne oraz finansowe podejmowane przez jednostkę mogą wpływać czynniki polityczne i społeczne.

Ryzyko pogorszenia sytuacji samorządów na skutek zwiększenia ich zadań

Realizacja nowych zadań wiąże się ze zwiększonymi nakładami środków finansowych na bieżące funkcjonowanie. W ślad za nowymi zadaniami powinny być przekazywane środki na ich finansowanie. Jak pokazuje praktyka bardzo często wydatki na przekazywane zadania są niedoszacowane przez państwo. Przykładem jest wprowadzenie nowego systemu wynagradzania nauczycieli wynikającego ze znowelizowanej ustawy „Karta Nauczyciela", które miało szczególny wpływ na sytuację finansową jednostek samorządu terytorialnego w 2000 roku. Okazało się, iż zaplanowane w części oświatowej subwencji ogólnej środki na wdrożenie nowego systemu wynagradzania nauczycieli były niewystarczające w stosunku do faktycznych potrzeb wynikających ze znowelizowanej w 2000 roku ustawy „Karta Nauczyciela". W efekcie jednostki podejmują się dofinansowania nowych zadań kosztem ograniczenia wydatków na inne dziedziny działalności lub też zaciągając dodatkowe zobowiązania.

Ryzyko instytucjonalne

Związane jest z możliwością wprowadzenia zmian regulacji prawnych i podatkowych mających bezpośredni wpływ na kształtowanie się poziomu dochodów jednostek samorządu terytorialnego.

Ryzyko niestabilności gospodarczej i politycznej

Wiąże się z pogorszeniem ogólnej sytuacji gospodarczej kraju lub regionu, wzrostu inflacji oraz bezrobocia. W rezultacie zjawiska te wpływają na dochody czerpane z podatków i opłat.

Ryzyko braku zakładanych źródeł finansowania

Występuje w przypadku finansowania długookresowych inwestycji środkami obcymi np. z funduszy pomocowych.

PDF stworzony przez wersję demonstracyjną pdfFactory Pro www.pdffactory.pl/

Ryzyko przeszacowania dochodów budżetu

Dochody gminy w znacznej części pochodzą z udziału w podatkach państwowych, ściąganych przez państwową administrację podatkową oraz z podatków lokalnych, których górne limity ustalane są przez Ministra Finansów. Zmiany stawek podatkowych podatku dochodowego od osób prawnych oraz podatku dochodowego od osób fizycznych lub nieodpowiadające zmianie inflacji waloryzacje limitów w podatku od nieruchomości, stosowanie ulg bądź zwolnień w podatkach państwowych, prowadzić mogą do obniżenia realnego poziomu dochodów gminy.
Przygotowywanie budżetu od strony dochodów może opierać się na zbyt optymistycznych założeniach (np. co do wpływów z tytułu sprzedaży mienia). W rezultacie niższe wpływy przy ustalonych wyższych wydatkach skutkują powstaniem deficytu budżetowego, co może doprowadzić do zaburzeń płynności.

W dniu 13 listopada 2003 roku została uchwalona nowa ustawa o dochodach jednostek samorządu terytorialnego, która zaczęła obowiązywać od 1 stycznia 2004. Ustawa ta zmieniła w sposób znaczący system dochodów jednostek samorządu terytorialnego. Nie można jednak w sposób dokładny przewidzieć w praktyce wszystkich skutków wywołanych tymi zmianami.

Ryzyko nadzwyczajnego zwiększenia wydatków budżetu

Jednostki tworzą rezerwy na nieprzewidziane w budżecie wydatki. Może się okazać, że wystąpi nieplanowany wzrost wydatków przekraczający poziom utworzonej rezerwy (np. związanych z klęską żywiołową). Wówczas pokrycie tych wydatków może nastąpić poprzez zmniejszenie innych wydatków lub też zwiększenie zadłużenia.

Ryzyko kursowe

Występuje w przypadku jednostek, które zaciągnęły zobowiązania indeksowane do walut obcych.

Ryzyko stóp procentowych

Obligacje i kredyty oprocentowane są według zmiennej stawki związanej z rentownością 52-tygodniowych bonów skarbowych lub według zmiennej stawki WIBOR, które zmieniają się zarówno w ciągu każdego roku, jak i w poszczególnych latach.
Na ustalenie rentowności bonów skarbowych i wielkości stawek WIBOR pośredni wpływ ma poziom inflacji, dlatego też samorząd powinien wziąć pod uwagę ryzyko związane ze zmianami inflacyjnymi. Zmniejszenie poziomu inflacji powodować może zmniejszenie poziomu rentowności bonów skarbowych i WIBOR-u, i tym samym będzie wywierać wpływ na poziom obsługi zadłużenia.

Inne ryzyka związane są ze specyfiką konkretnej jednostki samorządu terytorialnego

PDF stworzony przez wersję demonstracyjną pdfFactory Pro www.pdffactory.pl/

ROZDZIAŁ 7. SYSTEM WDRAŻANIA PLANU ROZWOJU LOKALNEGO

PDF stworzony przez wersję demonstracyjną pdfFactory Pro www.pdffactory.pl/

Plan Rozwoju Lokalnego jest dokumentem planowania średniookresowego, który stanowi podstawę do wdrażania rozwojowych przedsięwzięć społecznych i gospodarczych. Stanowi on bazę do:

- uwzględniania priorytetów Gminy w strategii województwa, subregionu,
- aktualizowania planu zagospodarowania przestrzennego Gminy,
- budowania programów sektorowych,
- finansowania przedsięwzięć i projektów z budżetów: państwa, władz regionalnych, ze źródeł pozabudżetowych,
- opracowywanie programów i projektów współfinansowanych z funduszy Unii Europejskiej.

Władze Gminy wypełniając strategię winny podejmować decyzje określające: rodzaj zadań i ich hierarchię, zakres finansowania, okres i kolejność realizacji zadań.

Budżety Gminy na kolejne lata przygotowywane będą w oparciu o PRL. Taki system wdrażania zapewnia kontrolę wdrażania oraz zgodność z obowiązującym prawem.

PDF stworzony przez wersję demonstracyjną pdfFactory Pro www.pdffactory.pl/

ROZDZIAŁ 8. SPOSOBY MONITOROWANIA, OCENY I KOMUNIKACJI SPOŁECZNEJ PLANU ROZWOJU LOKALNEGO

PDF stworzony przez wersję demonstracyjną pdfFactory Pro www.pdffactory.pl/

8.1. SPOSOBY MONITOROWANIA I OCENY PLANU ROZWOJU LOKALNEGO GMINY I MIASTA PYZDRY

Plan Rozwoju Lokalnego Gminy i Miasta Pyzdry będzie monitorowany poprzez poddanie corocznej ocenie.

Poszczególne Komisje Rady Miejskiej i sama Rada będą rokrocznie oceniać PRL po przedłożeniu sprawozdania Burmistrza Gminy i Miasta Pyzdry, który poprzez pracę Zespołu Zadaniowego dokona przeglądu Planu Rozwoju Lokalnego.

Przegląd taki (w wypadku uznania tego za stosowne), będzie oznaczał aktualizację Planu zgodnie z aktualną sytuacją.

Aktualizacji podlegać będą wszystkie istotne elementy Planu:

- Wieloletni Plan Finansowy – poprzez aktualizację i dostosowanie do sytuacji bieżącej,
- Wieloletni Plan Rzeczowy – poprzez uzupełnienie o nowe, zgłaszane projekty oraz ewentualną korektę kryteriów oceny zadań inwestycyjnych,
- cały Plan Rozwoju Lokalnego zgodnie z potrzebami wyrażonymi przez Radę Miejską.

8.2. SPOSOBY INICJOWANIA WSPÓŁPRACY POMIĘDZY SEKTOREM PUBLICZNYM, PRYWATNYM I ORGANIZACJAMI POZARZĄDOWYMI

Do zadań własnych Gminy należy współpraca i wspieranie wybranych przedsięwzięć organizacji pozarządowych działających na terenie Gminy i Miasta Pyzdry. Przy opracowywaniu zadań biorą czynny udział organizacje pozarządowe oraz społeczeństwo poprzez swoich przedstawicieli w Radzie Gminy.

Gmina i Miasto Pyzdry inicjuje współpracę z instytucjami sektora publicznego i lokalnymi przedsiębiorstwami sektora prywatnego poprzez organizowanie wspólnych spotkań dla przedstawicieli tych jednostek. Dodatkowo w pełni uspołeczniony proces informowaniu o pracach nad Planem Rozwoju Lokalnego połączony z przyjmowaniem propozycji projektów inwestycyjnych od wszystkich zainteresowanych, tzn.:

- obywateli,
- jednostek gospodarczych,
- inwestorów prywatnych,
- organizacji pozarządowych,

powoduje pełen udział wszystkich podmiotów aktywnych na terenie Gminy w tworzeniu Planu Rozwoju Lokalnego.

PDF stworzony przez wersję demonstracyjną pdfFactory Pro www.pdffactory.pl/

8.3. PUBLIC RELATIONS PLANU ROZWOJU LOKALNEGO

Prace nad Planem Rozwoju Lokalnego od początku poddane były pełnej kontroli społecznej, poprzez Radę Miejską.

Po zakończeniu prac Plan Rozwoju Lokalnego jako dokument uchwalony przez Radę Miejską zostanie (w zasadniczej części) opublikowany na oficjalnych stronach internetowych. Te działania winny zapewnić dostęp do informacji o działaniach w ramach Planu Rozwoju Lokalnego wszystkim mieszkańcom i instytucjom zainteresowanym zagadnieniem rozwoju Gminy.

Promocja i reklama bezpośrednia będzie skierowana do wybranych, potencjalnych wykonawców i inwestorów. Polegać to będzie na bezpośrednim zapraszaniu do negocjacji wybranych podmiotów, mogących być partnerami w realizacji poszczególnych inwestycji Planu Rozwoju Lokalnego.

Dodatkowo instytucją odpowiedzialną za promocję projektów inwestycyjnych będzie Urząd Gminy i Miasta. Działania związane z tym zadaniem realizowane będą zgodnie z zasadami, zawartymi w Planie Promocji Europejskiego Funduszu Rozwoju Regionalnego i Europejskiego Funduszu Społecznego. Do środków promocji Projektu należeć będą:

- tablice informacyjne w trakcie realizacji prac, zawierająca dane na temat ewentualnego dofinansowania projektów ze środków Unii Europejskiej,
- tablice pamiątkowe po realizacji projektów, z informacją o współfinansowaniu ze środków Unii Europejskiej,
- umieszczanie logo Unii Europejskiej oraz EFRR i EFS na wszystkich informacjach, dotyczących projektów (m.in. publikacje, ogłoszenia, materiały prasowe, strona internetowa) wraz z tekstem, wskazującym na współfinansowanie Projektu ze środków Europejskiego Funduszu Rozwoju Regionalnego.

PDF stworzony przez wersję demonstracyjną pdfFactory Pro www.pdffactory.pl/

ROZDZIAŁ 9. PODSUMOWANIE

PDF stworzony przez wersję demonstracyjną pdfFactory Pro www.pdffactory.pl/

Należy pamiętać, że tworzenie Planu Rozwoju Lokalnego to proces decyzyjny prowadzący do najwłaściwszego zaplanowania inwestycji na miarę oczekiwań i potrzeb mieszkańców oraz możliwości finansowych Gminy. Poniższy schemat podsumowuje proces konstruowania i realizacji PRL.

Schemat 1. Struktura procesu konstruowania i realizacji Planu Rozwoju Lokalnego

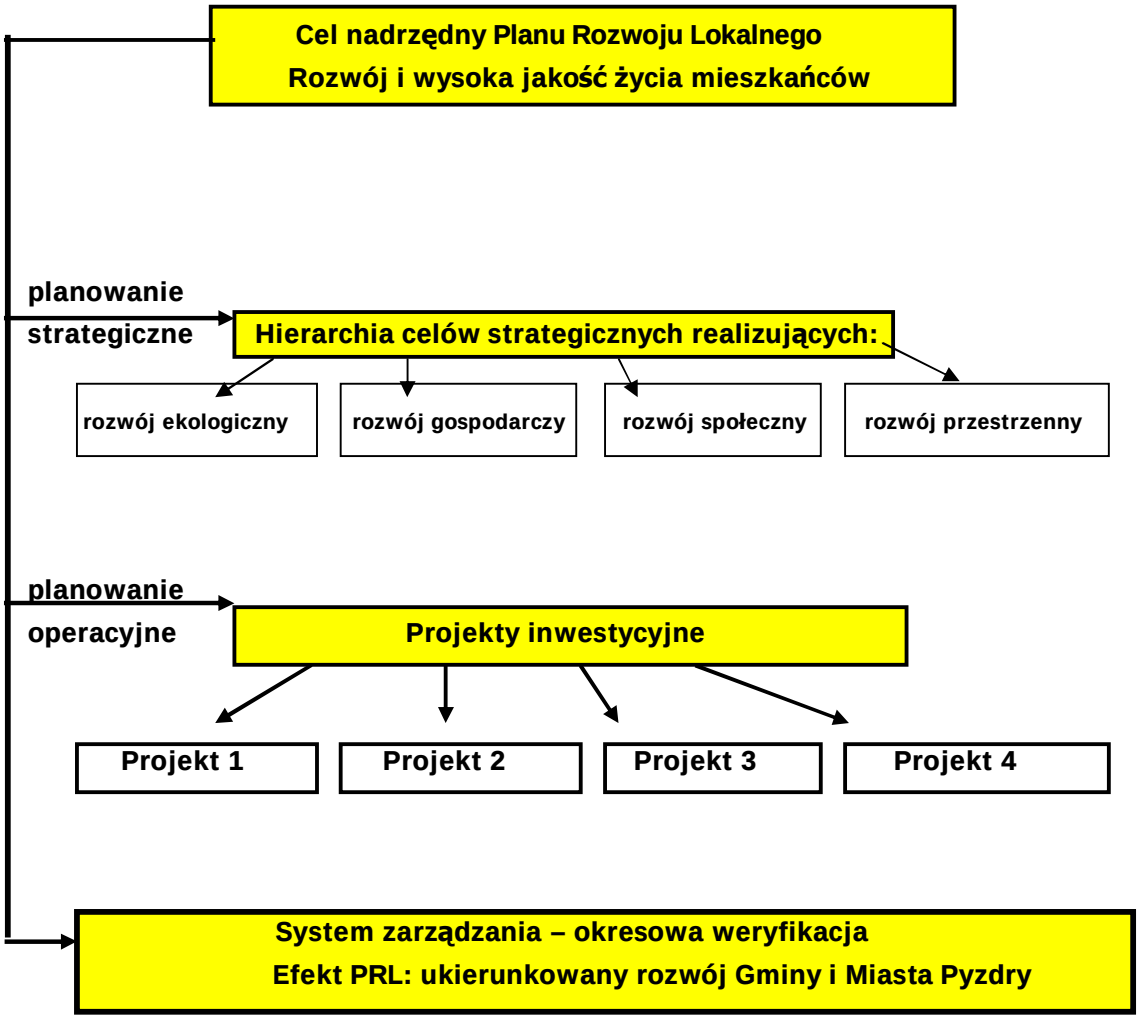

PRL powoduje:

- systematyczność gromadzenia informacji,
- jednolitość dla wszystkich zainteresowanych,
- klarowność kryteriów oceny,
- powiązanie z możliwościami finansowymi,
- pełniejsze rozpoznanie potrzeb mieszkańców i lepsze ich zaspokajanie,
- zmniejszenie roli polityki przy wyborze inwestycji,
- radykalne zwiększenie szans na pozyskanie środków z Unii Europejskiej.

PDF stworzony przez wersję demonstracyjną pdfFactory Pro www.pdffactory.pl/

PRL zawiera:

- listę zadań inwestycyjnych z zakresem rzeczowym i finansowym,
- terminy niezależne od kadencji,
- wielkość środków przeznaczonych na inwestycje,

Podsumowujące zestawienie finansowe Planu Rozwoju Lokalnego Gminy i Miasta Pyzdry prezentuje poniższa tabela.

Tabela 15 Zestawienie finansowe Planu Rozwoju Lokalnego Gminy i Miasta Pyzdry z podziałem na źródła finansowania w latach 2008-2013

	RAZEM	2008	2009	2010	2011	2012	2 013
Szacunkowy koszt zadań	44 943 000	2 920 000	8 650 000	5 233 000	8 550 000	11 750 000	7 840 000
Własne (w tym kredyty komercyjne i obligacje)	10 656 200	1 260 750	2 632 000	1 954 450	1 282 500	1 762 500	1 764 000
Środki UE	34 286 800	1 659 250	6 018 000	3 278 550	7 267 500	9 987 500	6 076 000

Źródło: Opracowanie Inwest Consulting S.A. na podstawie danych Urzędu Gminy i Miasta w w Pyzdrach.

PDF stworzony przez wersję demonstracyjną pdfFactory Pro www.pdffactory.pl/